ПО КРЫМУ

КРАТКИЕ СВЕДЕНИЯ ДЛЯ ПРИЕЗЖАЮЩИХ

ГОСИЗДАТ КРЫМСКОЙ АССР
1 9 3 8

ПО КРЫМУ

КРАТКИЕ СВЕДЕНИЯ ДЛЯ ПРИЕЗЖАЮЩИХ

СОСТАВИЛ
Г. Д. КОСТЫЛЕВ

ГОСУДАРСТВЕННОЕ ИЗДАТЕЛЬСТВО КРЫМСКОЙ АССР
1 9 3 8

ОТ ИЗДАТЕЛЬСТВА

Крымское Государственное Издательство обращается ко всем товарищам, пользующимся кратким справочником „По Крыму", с просьбой указать на замеченные неточности или ошибки и сообщить, чем желательно дополнить последующие издания этого справочника.

Замечания и пожелания просим направлять по адресу — Симферополь, ул. М. Горького, 5, Крымскому Государственному Издательству.

Редактор *Б. Камир.*
Консультанты: *А. Максимович* (исторические данные), *А. Гутман* (статистические данные по промышленности, сельскому хозяйству и культуре), *И. Ярошенко* (по сведениям для туристов).
Техредактор *Н. Тяпкин.* Корректор *В. Терабилло.*

ПРЕДИСЛОВИЕ

Целебный климат, Черное море, красота природы привлекают в Крым сотни тысяч трудящихся Советского союза. Они находят исцеление и отдых на курортах Крыма, раскинувшихся на большом протяжении по склону и у подножия величественных гор, среди вечнозеленых лесов и парков.

Крымский полуостров характерен большим разнообразием природы: от равнины до высоких гор с причудливыми контурами.

По богатству и разнообразию растительного мира Крым занимает одно из первых мест на земном шаре. Полуостров называют, по праву, прекрасным и разнообразным „музеем природы".

В Крыму большое количество историко-археологических памятников: стоянок первобытного человека, пещерных городов, развалин античных и средневековых городов, крепостей, замков.

За годы Великой Октябрьской социалистической революции Крым стал одной из передовых республик нашей родины. Выросла мощная социалистическая промышленность (металлургическая, машиностроительная, строительных материалов, кожевенная, швейная, рыбная, консервная, табачная и пр.). Социалистическое сельское хозяйство Республики (колхозы, МТС, совхозы) вооружено передовой машинной техникой. Развивается культура, национальная по форме, социалистическая по содержанию.

Все это привлекает в Крым большое количество советских, а также иностранных туристов.

Брошюра, не являясь подробным путеводителем, имеет целью кратко ознакомить приезжающих с основными сведениями о Крыме—жемчужине Советского союза.

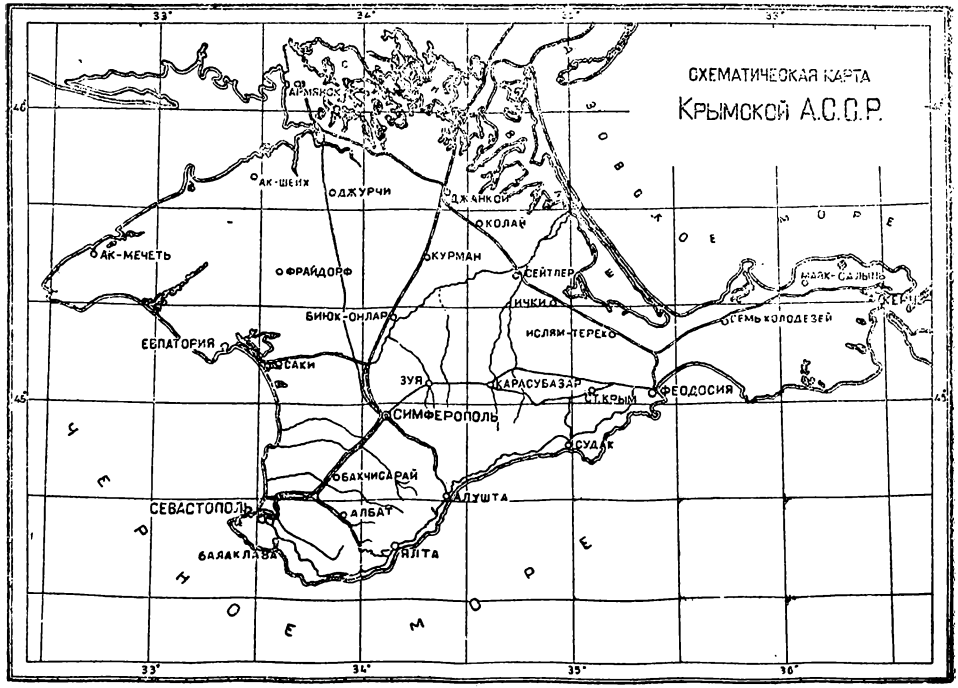
СХЕМАТИЧЕСКАЯ КАРТА
Крымской А.С.С.Р.
АРМЯНСК
АК-ШЕИХ
ОДЖУРЧИ
ДЖАНКОЙ
КОЛАЙ
АК-МЕЧЕТЬ
ФРАЙДОРФ
КУРМАН
СЕЙТЛЕР
ИЧКИ
БИЮК-ОНЛАР
ИСЛЯМ-ТЕРЕК
СЕМЬ КОЛОДЕЗЕЙ
ЕВПАТОРИЯ
САКИ
ЗУЯ
КАРАСУБАЗАР
СТ.КРЫМ
ФЕОДОСИЯ
СИМФЕРОПОЛЬ
СУДАК
БАХЧИСАРАЙ
АЛУШТА
СЕВАСТОПОЛЬ
АЛБАТ
БАЯАКЛАВА
ЯЛТА
ЧЕРНОЕ МОРЕ
ЗОВСКОЕ МОРЕ
33°
34°
35°
36°
45°

ОБЩИЙ ОЧЕРК

Крымский полуостров расположен между 46°15′ и 44°23′ северной широты. Полуостров омывается водами двух морей, Черного и Азовского, и соединяется с материком узким 8-километровым Перекопским перешейком. С севера на юг расстояние около 200 *км*, с востока на запад—320 *км*; территория 25 881 *кв. км*.

Черное море имеет в длину 1160 *км*, а кратчайшее расстояние от Крыма до берегов Анатолии—270 *км*. Максимальная глубина Черного моря—2240 *м*, а Азовского—13 *м*.

Четыре пятых территории Крыма занимает степная и предгорная часть, а одну пятую—горная часть. Высшей точкой в Крыму является Роман-Кош—1543 *м*.

Научными исследованиями установлено, что в Крыму жили первобытные люди много тысяч лет тому назад.

По археологическим раскопкам, эпиграфическим, нумизматическим, литературным и другим данным выяснено, что первым исторически известным народом, населявшим Крым в первом тысячелетии до нашей эры являются киммерийцы, затем появились тавры около VIII—века до нашей эры - скифы, в VII веке—греки, во II веке—сарматы, в I веке до нашей эры—римляне, в IV веке—гунны, в VII веке - хозары, в IX веке—печенеги, в X веке—русские, в XIII веке—татары, в том же XIII веке—генуэзцы, в XV веке—турки и т. д.

Связи Руси с Тавридой (древнее название Крыма) были давно: в IX веке Новгородский князь Бравлин совершил поход на Крым. В 988 г. Киевский князь Владимир взял

город Херсонес. В конце X века в Таманьском и Керченском районах образовалось русское Тмутараканское княжество, существовавшее около 100 лет. Развивались торговые связи Киевской Руси с Тавридой.

В 1223—29 гг. обосновались в Крыму татары, занявшие степную часть полуострова. Первоначально это—крымский татарский улус, зависевший от Золотой Орды; потом, в течение некоторого времени, самостоятельное государство, а с 1475 г.—ханство, находившееся в вассальной зависимости от Турции.

Русское государство вело не одну войну с крымским ханством и Турцией за овладение Крымским полуостровом, а в 1783 г Крым был завоеван российским самодержавием и присоединен к России.

В результате колонизаторского, экономического и национального гнета со стороны российского самодержавия беднейшие слои крестьян-татар в конце XVIII и XIX веков стали выселяться в Турцию, Румынию и Болгарию. По некоторым данным из Крыма бежало всего до 75% крестьян, причем большое количество их погибло в Черном море, не достигнув другого берега вследствие штормов и эпидемических болезней. Татары, бежавшие в Турцию и другие страны, не нашли на новом месте счастливой для себя жизни, так как и там жестоко эксплоатировались правящими классами.

После завоевания Крыма Россией начался хищнический захват русским дворянством и помещиками земель, принадлежащих беднейшему татарскому населению. Татарские богачи—мурзаки, беи и духовенство—муллы, продались русскому царизму и помогли ему утвердиться в Крыму. Порабощенные татары-крестьяне принуждены были трудиться на клочках плохой, арендованной земли и стонали под двойным гнетом как русских, так и татарских дворян и помещиков.

На захваченных землях титулованные грабители создавали имения, строили дворцы, особняки. К концу XIX века в руках царской семьи, дворянства, буржуазии, церквей и мечетей находилось уже до 82% всех земель.

революции открыли дорогу в Крым германским войскам. В апреле 1918 г. германские войска оккупировали полуостров. Члены Крымского советского правительства т. Слуцкий и другие были схвачены бандами миллифирковцев около Алушты и злодейски убиты.

В ноябре 1918 г. германская оккупация Крыма закончилась, и здесь обосновались белогвардейские деникинские войска. В начале 1919 г. появились военные суда и войска Антанты.

Весной 1919 г. Красная армия освободила Крым от белогвардейцев и интервентов, но летом 1919 г., после прорыва деникинских полчищ на Украину, Красная армия временно оставила полуостров.

После того, как героическая Красная армия разгромила Колчака, Юденича, Деникина, Петлюру и белополяков, Крымский полуостров явился последней территорией, находившейся в руках контрреволюции. Осенью 1920 г. В. И. Ленин и И. В. Сталин выдвигают задачу ликвидации Врангеля, окопавшегося в Крыму. При помощи империалистических держав Врангель построил сильные укрепления у Перекопа на перешейке.

Борясь против белогвардейщины и иноземных захватчиков, трудящиеся Крыма организовали в тылу у белых мощные партизанские отряды. В рядах красных партизан в Крыму сражался и Герой Советского союза Иван Дмитриевич Папанин, бывший тогда одним из руководителей красно-партизанского движения.

Осуществлял гениальный план товарища Сталина, героическая Красная армия, под руководством товарища Фрунзе, поддерживаемая красно-повстанческими отрядами, окруженная любовью всех трудящихся, в 1920 г. с 7 по 15 ноября разгромила армию Врангеля и освободила Крым от внутренней и международной контрреволюции.

Крым стал автономной советской социалистической республикой, входящей в братскую семью народов РСФСР и СССР. Под руководством великой партии Ленина—Сталина, благодаря помощи могучего русского народа, сокрушая

сопротивление троцкистско-бухаринско-зиновьевской, буржуазно-националистической и прочей контрреволюционной агентуры фашизма, трудящиеся Крымской республики достигли огромных успехов в социалистическом строительстве.

Памятник Владимиру Ильичу Ленину
на площади III Интернационала в Севастополе.

Из отсталого аграрного края—колонии российского самодержавия—Крым превратился в одну из передовых республик Советского союза, республику, награжденную Орденом Ленина.

За годы революции в Крыму создано немало новых заводов и фабрик: железорудный комбинат в Камыш-Буруне, две агломерационные фабрики в Керчи, шелко-трикотажные, обувные, консервные фабрики и другие предприятия.

Керченский металлургический завод им. Войкова при советской власти подвергся коренной реконструкции—фактически построен заново. В 1913 г. завод дал за весь год 10 000 *т*

чугуна, а в первом квартале 1938 г. в один день он давал в среднем 1423 *т* чугуна, 1149 *т* стали и 1052 *т* проката.

Под сельскохозяйственными культурами занято сейчас 1003 тысяч *га* земли. В Крыму 1194 колхозов, 87 совхозов, 47 МТС. На колхозных и совхозных полях работают несколько тысяч тракторов и комбайнов. Коллективизацией охвачено сейчас 98% крестьянских хозяйств. В 1937 г. машинами было исполнено больше $^4/_5$ всех основных работ по обработке, посеву и уборке зерновых культур в колхозах. В совхозах Наркомсовхоза и Наркомзема Крыма 97,5% основных полевых работ в 1937 г. исполнены механической силой. Убрано комбайнами 96,8% всех площадей зерновых посевов этих совхозов.

В Крыму 3 высших учебных заведения, 47 техникумов и рабфаков, 1219 школ, 862 клубов и изб-читален, 410 киноустановок и несколько театров (русских, татарских, армянских и др.).

В промышленности, сельском хозяйстве, в советском и культурном строительстве выросли и крепнут большевистские кадры.

Бывшие царские, великокняжеские, помещичьи и буржуазные дворцы и особняки декретом советской власти от 21 декабря 1920 г., подписанным В. И. Лениным, превращены в санатории и дома отдыха для трудящихся великой социалистической родины.

Построено много новых санаториев: Долоссы, Наркомзема СССР, Наркомсовхозов СССР, Наркомздрава Украины, Аэрофлота, ЦС Красного Креста, в Артеке, в Евпатории, Саках, Чокраке и других местах.

Всего в Крыму имеется 239 лечебных учреждений[1]. Количество курортных коек уже к концу первой пятилетки выросло до 43 562. В год обслуживается свыше 500 тысяч трудящихся Советского союза.

---

[1] По данным Большой советской энциклопедии. Том 35, стр. 304.

Крымские курорты по климатическим условиям считаются одними из лучших в СССР и пользуются мировой известностью.

В Крыму развито туристское движение. Здесь 12 домов туристов системы ВЦСПС, 4 базы Наркомпроса для детей и 3 отеля для иностранных туристов. Туристы имеют возможность получить полное обслуживание, как-то: экскурсии, транспорт, питание, общежитие, медицинскую помощь и консультацию по всем вопросам туризма.

В Крыму имеются отличные возможности для развития туризма всех видов и во все времена года. Здесь хорошо можно применить водный, вело-, мото-, конно-верховой, пеший и горно-лыжный туризм.

* * *

Исключительную важность представляет ознакомление с историческим прошлым Крыма, историей гражданской войны и героических побед Красной армии, с социалистическим строительством, осуществлением ленинско-сталинской национальной политики, культурой, бытом и природой Крыма во всем ее разнообразии.

ЛЕЧЕБНЫЕ РЕСУРСЫ КРЫМА[1]

Крым весьма разнообразен в лечебном отношении. Наряду с исключительными климатическими особенностями (среднегодовая температура на ЮБК+13,5°) здесь имеются грязевое лечение, виноградное лечение, ценное сочетание климатолечения и физиотерапии.

Южный берег Крыма—замечательный уголок Советского союза. Представляя собой сочетание климатических вариантов (микроклиматов), он дает богатейшие возможности для лечения туберкулезных, нервных и астматических больных. У берега моря—климат приморский субтропический, выше—среднегорный, там же лесной и на Яйле—степной. Лечебными ресурсами Южного берега Крыма являются—море, морской и горный воздух, солнечная радиация и пляжи.

Виноград—существенный вид лечения в Крыму. Являясь одним из видов диэтического лечения, виноградолечение имеет в своей основе цель поднять питание организма и изменить обмен веществ (А. В. Дьяконов).

Виноградный сезон начинается с 15 августа и продолжается по ноябрь. Основные лечебные сорта: шасла обыкновенная, педро хименес, семильон, рислинг, чауш, изабелла, каталон и мускат александрийский. Суточное количество рекомендуемого винограда, при лечении им, колеблется от $^1/_2$ кило до 2 кило.

[1] Глава „Лечебные ресурсы Крыма" написана д-ром Б. Д. Доброхотовым.

Показанием к виноградолечению являются: болезни легких, желудочно-кишечного тракта, почек, обмена веществ, малокровие, упадок питания и функциональные нервные болезни.

Противопоказания: нарушения углеводного обмена, ожирение, поносы, язвенные процессы в полости рта, активный туберкулез легких с высокими температурами тела, с резким истощением, а также все случаи с наклонностью к кровохарканиям.

Евпатория с ее исключительным пляжем является прекрасной климатической станцией, особенно для детей. Костный туберкулез, железистый, железисто-плевральный, общее ослабление организма, послеинфекционная слабость— эти болезни с успехом лечатся в Евпатории.

В Крыму есть довольно большое количество соляных озер, большинство из них используется для добычи поваренной соли. С лечебной целью используются озера и лиманы: Сакское—на западном берегу Крымского полуострова в 4,5 *км* от моря и в 18 *км* от Евпатории, Мойнакское и Михайловское—вблизи Евпатории и Чокракское—возле Керчи.

Озера содержат сгустившуюся под лучами солнца морскую воду (рапа) и на дне слой пластичной массы, называемой лечебной грязью. Так как рапа и грязь в течение столетий подвергались физико-химическим и биологическим изменениям, то вода (рапа) и грязь резко отличаются от морской воды и ила. Различают три сорта лечебной грязи: вулканическую, торфяную и иловую. В крымских озерах грязь иловая. Она по своему химическому составу, приблизительно, одинакова во всех крымских озерах.

Наиболее изученным является Сакское озеро. Рапа всех озер насыщена поваренной солью морской воды, большею частью желтоватого цвета, со своеобразным резким запахом. Грязь толщиною от 12 до 70 *см* большей частью представляет синевато-черную маслянистую массу—пластичный ил с запахом сероводорода. Для лечебных целей используется как рапа—купание в ней, так и грязи—принятие ванн.

Показанием грязелечения являются: хронические ревматические заболевания, растяжение связок, воспаления суставной сумки, последствия остеомиэлитов, воспалительные заболевания женской и мужской половой сферы, заболевания периферийной нервной системы и т. д.

Противопоказано грязелечение: при всех болезнях с повышенной температурой, при туберкулезе легких с наклонностью к кровохарканиям, при пороках сердца, злокачественных опухолях и т. д.

Всякое грязелечение должно быть принято лишь по предписанию врача и проводиться под наблюдением медицинского персонала.

Само по себе пребывание больного человека в новой обстановке имеет колоссальное значение. Роскошная субтропическая растительность, горы, море, совокупность впечатлений, непривычных для приезжего—все это в большинстве случаев благотворно действует на больного, особенно на переутомленного, нервного, нуждающегося в первую очередь в перемене обстановки.

Большое значение имеют применяемая на курортах физическая культура и прогулки.

К лечебным ресурсам Крыма относятся полезные ископаемые: глауберова и английская соли, добываемые со дна озер, хлористый магний из соляных отложений магниевых озер Перекопской группы, углекислая магнезия, добываемая, главным образом, из Сакского озера, калийные соли, добываемые при извлечении рапы, бром из концентрированных маточных рассолов, особенно в тех озерах, где благодаря продолжительному извлечению хлористого натра скопились более редкие соли, иод из золы красной водоросли филлофоры, бура из Керченских сопок, сера в районе горы Опук на Керченском полуострове и кил.

Крым богат минеральными водами, но они еще в недостаточной степени используются, как-то: серные воды, горько-соленые воды у берега Чокракского озера; воды, содержащие соединение калия, натрия, кальция, бария,

стронция. Такого типа воды встречаются близ Симферополя под селом Шумхай, под Биюк-Янкоем, на реке Каче, около села Пычки, близ Бахчисарая и др.

Возле Феодосии есть источник Паша-Тепе, щелочно соленая вода этого источника подходит по качеству к Ессентукам № 20 и др.[1]

Есть и лекарственные растения: горицвет, растущий в предгорных районах в окрестностях Симферополя и Карасубазара; белладонна растет по северным и южным склонам Крымских гор; валериана распространена в районе буковых лесов; крушина по северным склонам Яйлы; ландыш в районе буковых лесов у Бахчисарая и др.

Институты физических методов лечения в Севастополе и в Феодосии, Государственный институт климатологии и климатотерапии (ГИМКК) в Ялте и ряд других учреждений ведут большую научную работу по вопросам лечебных ресурсов и курортологии в Крыму.

---

[1] По книге проф. Шенка—Целебные ресурсы Крыма.

ПУТИ СООБЩЕНИЯ

Крым в данное время располагает очень удобными средствами сообщения: железнодорожными, морскими, авто- и авиолиниями.

Главной магистралью, соединяющей полуостров с материком, является Сталинская железная дорога Москва—Севастополь.

От Москвы до Севастополя 1548 *км*, езды скорым поездом 34 часа. В летний период на линии Москва—Севастополь ежесуточно курсируют 3 пары поездов с прямыми вагонами Севастополь — Ленинград, Севастополь — Киев, Севастополь—Ростов. Кроме того имеются поезда Москва—Евпатория, Москва — Феодосия, Ленинград — Севастополь, Харьков—Севастополь, Днепропетровск—Севастополь.

С узловой станции Джанкой идет ветка на Феодосию 118 *км* и Керчь—196 *км*, а также на Армянск (Перекоп) 81 *км*. Со станции Сарабуз идет ветка на Евпаторию—60 *км*. Из Симферополя ежедневно отправляются поезда на Джанкой, Феодосию, Керчь, Саки и Евпаторию.

По Черному морю на линии Одесса—Батуми через день курсируют теплоходы-экспрессы с заходом в Евпаторию, Севастополь, Ялту и Феодосию. Кроме теплоходов-экспрессов регулярно курсируют по Черному и Азовскому морям скорые пассажирские теплоходы и пароходы с заходом в порты: Судак, Керчь, Бердянск, Мариуполь, Ростов и др.

На линии Одесса—Батуми курсируют гидропланы с остановками в Севастополе, Ялте и других портах. Из Симферополя в Москву и обратно ежедневно летают пассажирские и почтовые самолеты.



Теплоход „Крым“.

Вдоль Южного берега Крыма курсируют катера по линиям: Ялта—Мисхор—Алупка—Симеиз и обратно. Ялта—Никитский сад—Гурзуф—Артек—Партенит—Кучук-Ламбат—Алушта и обратно[1].

В Крыму очень развито автосообщение между городами и курортными поселками. Ежедневно курсируют автобусы по несколько рейсов в день по маршрутам:

Севастополь—Симеиз—Алупка—Кореиз—Ливадия—Ялта	86 км
Симферополь—Алушта—Гурзуф—Массандра—Ялта . . .	96 „
Симферополь—Бахчисарай—Коккозы—Ай-Петри—Ялта .	119 „
Симферополь—Старый Крым—Феодосия . .	117 „
Симферополь—Судак	104 „
Симферополь—Армянск—Перекоп .	151 „
Симферополь—Саки—Евпатория .	68 „
Симферополь—Бахчисарай .	32 „
Симферополь—Севастополь .	74 „
Феодосия—Коктебель . . .	20 „
Феодосия—Коктебель—Судак . .	61 „
Феодосия—Старый Крым—Судак .	56 „
Евпатория—Саки	20 „
Ялта—Ливадия—Мисхор—Алупка—Симеиз .	22 „
Ялта—Никита—Гурзуф	17 „

Можно рекомендовать курортникам и туристам ехать в Крым или возвращаться до места постоянного жительства по разным маршрутам, как например: Москва—Севастополь—железной дорогой, Севастополь—Ялта—автомашиной, обратно Ялта—Одесса—теплоходом, Одесса—Москва—железной дорогой, или: Москва—Сочи—железной дорогой, Сочи—Ялта—теплоходом, Ялта—Севастополь—автомашиной, Севастополь—Москва—железной дорогой.

Во всех городах на вокзалах, у пристаней курортников и туристов встречают дежурные агенты, которые принимают их, обеспечивают перевозочными средствами, по желанию—автомашиной или теплоходом, информируют о порядке следования и дают разные справки.

В Севастополе, Симферополе и Феодосии есть эвакоприемники для больных.

[1] См. прилагаемые в конце справочника расписания движения пароходов и катеров.

НАИБОЛЕЕ ВАЖНЫЕ ГОРОДА И КУРОРТНЫЕ ПОСЕЛКИ

АРМЯНСК—ПЕРЕКОП

Это самый северный город Крымской республики, расположенный вблизи узкого перешейка, соединяющего полуостров с материком.

На этом перешейке были построены татарами и турками крепость Ор-Богаз и насыпан вал. После похода войск царской России в 1736 г. крепость Ор-Богаз на Перекопе была разрушена.

После присоединения Крыма к России в 1783 г. бывшая крепость Ор-Богаз и город Ор-Хопу были переименованы в Перекоп (от русского слова перекопка).

В период гражданской войны Перекопский перешеек и город имели очень большое стратегическое значение, особенно в 1920 г.

По плану белого командования Перекоп должен был остановить наступление Красной армии и быть отправным пунктом для наступления белых на север. В 1920 г. барон Врангель с помощью иностранных военных специалистов и иностранной техники соорудил на Перекопе колоссальные укрепления: крепость, железо-бетонные окопы, были установлены дальнобойные морские орудия, большое количество пулеметных гнезд, сплошные линии проволочных заграждений. В распоряжении белой армии имелись танки, бронемашины, а в бухте стояли белогвардейские военные суда и суда интервентов. На Перекопе были сосредоточены

отборные белогвардейские части. Международная буржуазия и белогвардейцы считали Перекоп неприступной крепостью—„русским Верденом".

Несмотря на это, победоносным штурмом 9 ноября 1920 г. твердыня контрреволюции—Перекоп была взята доблестными частями Красной армии под командованием товарища Фрунзе.

Разрушенный город Армянск, пришедшее к упадку в годы гражданской войны сельское хозяйство после установления советской власти стали подниматься, выросли и окрепли на социалистической основе. В настоящее время в районе Перекопа 56 колхозов.

По постановлению советского правительства территория Перекопских боев объявлена государственным заповедником. В этот район ежегодно приезжают тысячи туристов со всех концов Советского союза.

В Москве уже готовы макеты панорамы штурма Перекопа и 4 диорамы. Панорама будет иметь размер 150 *м* в длину, диорамы—60 *м*. Лучшие художники, профессора Военной академии, создают величественную панораму и диорамы „Взятие Перекопа".

Экскурсии по Перекопу—Армянск дают большое количество очень интересного и важного материала. Увлекательную экскурсию можно провести на Турецкий вал, отдельные укрепления Перекопа, по городу и другим объектам.

В районе Перекопа—единственное место в Крыму, где можно наблюдать миражи.

Из Армянска на Джанкой и Симферополь отправляются поезда, а также курсируют автобусы.

СИМФЕРОПОЛЬ

Симферополь—столица Крымской республики. В нем сосредоточены правительственные учреждения, областные и городские партийные, профессиональные, комсомольские и хозяйственные организации.



Симферополь. Улица Карла Маркса. Фото Н. Сысоева.

В городе имеются заводы и фабрики: машиностроительный, стекольный, ферментационный табачный, консервные, обувная, швейная, галантерейная фабрики, ремонтно-тракторные мастерские и др.

В окрестностях Симферополя 8 птицеводческих, огородных, животноводческих и садовых совхозов.

В городе 3 высших учебных заведения, 12 техникумов и рабфаков.

Издаются четыре республиканские газеты: «Красный Крым», „Кзыл-Крым", „Крымский комсомолец", „Яш-Кувет".

В городе татарский и русский театры, Дом Красной армии, клубы, парк культуры, кино и другие культурные учреждения.

Симферополь—главный узел железнодорожного и автосообщения; отсюда отправляются поезда на Саки, Евпаторию, Джанкой, Армянск, Феодосию, Керчь, Севастополь и на север. Из Симферополя отправляются автомашины в Алушту, Ялту, в Бахчисарай, Коккозы, Ай-Петри, в Карасубазар, Старый Крым, Феодосию, Судак, Севастополь, Саки, Евпаторию и в Армянск.

В городе имеется трамвайное сообщение.

Возник Симферополь, как и большинство крымских городов, еще за несколько веков до нашей эры. Вблизи настоящего города была древняя столица скифов—Неаполис. В татарский период на месте Симферополя был город Ак-Мечеть, т. е. Белая мечеть, имевший большое военное значение. Название Симферополь дано после завоевания Крыма царской Россией (название города греческое „симферо"—собираю, „полис"—город).

Для курортников имеется приемник на Мало-Базарной, 6, а для туристов—Дом туриста, ул. Шмидта, 3.

Рекомендуемые экскурсии

В музей Тавриды—Пушкинская улица, 18, тел. 3-99. В музее собрано много экспонатов, отражающих древний период истории Крыма, средние века, татарское ханство,

дооктябрьский период, гражданскую войну, экономическое, культурное и национальное строительство Симферополя и Крымской республики за годы советской власти.

По городу. На темы: Большевистское подполье в Крыму; гражданская война; Симферополь—столица Крымской АССР.

В сельскохозяйственный музей, ул. Кирова, 22.

На Салгирную сельскохозяйственную опытную станцию (3 *км* от города).

В антирелигиозный музей, ул. Карла Маркса, 35.

На место древнего скифского города Неаполис (3 *км* от города).

Кизил-Коба, Каранлых-Коба—стоянки первобытного человека и сталактитовые пещеры (20 *км*). Можно ехать автомашиной до Ангары, а там до пещеры Кизил-Коба 3 *км*.

АДРЕСА УЧРЕЖДЕНИЙ И ОРГАНИЗАЦИЙ

1. Эвакоприемник Союзкурорта. Мало-Базарная, 6, тел. 3-00.
2. Военно-курортная станция, Горького, 22, тел. 3-52.
3. Дом туристов. Шмидта, 3, тел. 2-22.
4. Дом крестьянина. Кирова, 22, тел. 71.
5. Ленинградская гостиница. Пушкинская, 4, тел. 1-13.
6. Европейская гостиница Кирова, 5, тел. 3-24.
7. Адресный стол. Горького, 9, тел. 4-69.
8. Центральная железнодорожная станция. Кирова 6, тел. 11-60.
9. Крымсправка, Главная контора. Почтовый пер. 6, тел. 1-00.
10. Киоск справок. Вокзал, тел. 8-60.
11. Киоск справок. Угол Мало-Базарной и Кирова, тел. 9-28.
12. Почтовое отделение. Почтовый пер., тел. 13-33.
13. Областной комитет союза Медсантруд. Ленина, 11, тел. 5-02.
14. Управление Уполномоченного ТЭУ ВЦСПС по Крыму. Проездная улица, 5.
15. Туристско-эвакуационное бюро ТЭУ ВЦСПС. Малобазарная, 8, тел. 6—51.
16. Институт физических методов лечения. Розы Люксембург, 5, тел. 3—63.

БАХЧИСАРАЙ

В переводе с татарского Бахчисарай «дворец садов». Бахчисарай один из характерных старинных городов Крыма. Основан татарами и был с начала XV века столицей Крым-

ского ханства. Бахчисарай неоднократно подвергался разрушению со стороны завоевателей.

До 1920 г. занятием жителей были кустарные промыслы, как-то кожевенный, посудный, башмачный и металлический. В настоящее время Бахчисарай является районным центром. В городе создана трикотажная фабрика. Кустарные промыслы объединены в 9 кооперативных артелях.

Между старым и новым Бахчисараем большой контраст. Вокруг бывшего ханского дворца расположились разнохарактерные старинные дома с узкими окнами во двор и садами. Наряду с еще сохранившимся старым обликом города выросли современные дома: Дом советов, кино и др. Весь город окружен горами и садами. В городе—несколько клубов, школ, детских яслей и других культурных учреждений. Для туристов имеется Дом туристов, расположенный в части ханского дворца.

Рекомендуемые экскурсии

По городу. Маршрут данной экскурсии показывает Бахчисарай, как центр бывшего ханства и развитие города на новых социалистических началах.

В музей татарской культуры. Музей расположен в бывшем ханском дворце. Музей дает много исторического материала об экономике и быте Крымского ханства и истории татарской культуры.

На трикотажную фабрику.

В татарский садоводческий колхоз.

В Чуфут-Кале, развалины древнего города крепости евреев и татар (3,5 *км* от Бахчисарая).

В Тепе-Кермен древний пещерный город, где имеется до 240 интересных пещер (6 *км* от Бахчисарая).

В Мангуп-Кале развалины пещерного города (19 *км* от Бахчисарая).

Эти экскурсии рекомендуем совершить под руководством опытного экскурсовода.

ЕВПАТОРИЯ

Евпатория является районным центром, курортом и портовым городом. Расположена у моря, в западной части Крыма.

Значение Евпатории, как курорта, все возрастает, и в данное время она является курортом всесоюзного значения. Располагает многими комбинированными средствами лечения, как-то: грязевыми, рапными, морскими, песочными и солнечными ваннами, купанием и виноградолечением. Евпатория располагает лучшими пляжами в Крыму. Морское дно и пляж покрыты мелким песком; море на большое пространство неглубокое; летом вода нагревается до 24°. Это самый солнечный город в Крыму, но жары не чувствуется благодаря морским бризам.

Имеется 37 санаториев и домов отдыха. По постановлению правительства Евпатория превращается во Всесоюзный детский курорт.

В городе трамвайное сообщение. Отсюда отправляются поезда на Симферополь и Москву. Теплоходы имеют стоянку на рейде.

В городе есть шелко-трикотажная, ракушечная, игрушечная фабрики и мастерская художественной вышивки; в районе соляные промыслы.

В окрестностях города несколько татарских, русских, украинских и еврейских колхозов. Обрабатываются зерновые и хлопковые культуры.

Город основан в I веке до нашей эры. Название города дано в честь Понтийского царя Митридата VI Евпатора.

В XIII веке нашей эры город был занят татарами и назван Гезлевом, впоследствии им владели генуэзцы и турки. Город неоднократно подвергался разорению. По завоеванию Крыма Россией Гезлев переименован был в Козлов, а затем в Евпаторию.

До установления советской власти Евпатория была небольшим частновладельческим курортом, в котором было всего 4 санатория.

В Евпатории, как почти во всех городах Крыма, сохранились памятники старины: развалины древних укреплений, крепостные ворота XI века, караимская кенасса (молитвенный дом) и ханская мечеть.

Рекомендуемые экскурсии

По городу на разные темы: Евпатория, как древний торговый порт и крепость греков, генуэзцев и татар. Революционное прошлое и современное состояние города Евпатории, как курорта Всесоюзного значения.

В музей краеведения, Советская ул., 9.

На шелко-трикотажную фабрику.

В колхозы—татарский, еврейский и др.

В Евпатории дома для туристов не имеется. Есть гостиницы.

АДРЕСА КУРОРТНЫХ И ДРУГИХ ОРГАНИЗАЦИИ

Санаторий им. 1 Мая. 1 Продольная, 7 тел. 3-22.
„ Южных жел. дорог. 5 Продольная, 4 линия, тел 1-29.
„ НКВД. 3 Продольная, 4 линия, тел. 2-11.
„ „Смена". 3 Продольная, 20, тел. 2 17.
„ „Пролетарий". 3 Продольная, 5 линия, тел. 2-71.
„ „Пионер". 5 Продольная, 5 линия, тел. 1-20.
„ Сакко и Ванцетти. 4 Продольная, 6 линия, тел. 83.
„ им. Покорного. 2 Продольная, 7 линия, тел. 1-05.
„ им. Ленина. Советская, 2, тел. 2 68.
„ РККА. Советская, 2, тел. 2-84.
„ им. Кирова. Кирова, 29.
„ им. Розы Люксембург. Кирова, 23, тел. 1 02.
„ „Коммунаров". Кирова, тел. 3-77.
„ „Ударник". Н. Набережная, тел. 3-91,
„ РОКК № 1. Плеханова, тел. 98.
„ РОКК № 2. Плеханова, тел. 31.
„ им. Крупской. Южная, 3, тел. 1-71.
„ им. Семашко, Плеханова, 52, тел. 62.
„ „Гелиос". 7 линия, тел. 1-49.
„ Всекоопинстрахкассы. Ул. 25 Октября, 86, тел. 1-78.
„ ЦК ЖД. 7 линия.
„ Украин. Страхкассы ЦК ЖД. 7 линия, 13/29, тел. 1-85.
„ им. Клары Цеткин, Кирова, 33, тел. 1-14.



Евпатория. Пляж. Фото Крымкино.

Санаторий ЦК Связи (за городом), тел. 35 (два звонка).
„ „Чайка" (за городом), тел. 1-96.
„ „Мойнаки" (за городом), тел. 2-66.
„ Крымобкома союза медсантруд.
„ им. Сталина. 5 Продольная, 6 линия.
„ ЮЖД № 2. 3 Продольная, 7 линия, тел. 1-29.
„ Гл. Упр. милиции, ул. Фрунзе, 6.

ДОМА ОТДЫХА

Дом отдыха Харьков. воен. округа. 1 линия, 66, тел. 3-24.
„ „ Киевск. воен. округа. Кирова, тел. 1-34.
„ „ НКВД. Гоголевская, 18, тел 2-11.
„ „ Красного Креста. 1 линия, 12, тел. 2-76.
„ „ ЦК ЖД Юга. Советская, 23, тел. 1-67.
„ „ Крымпромстрахкассы. 1 линия, 12. 1-18.

Грязелечебница Мойнаки, (за городом), трамвайное сообщение тел. 1-07
Поликлиника Курорта. Плеханова, 9. тел. 1-40.
Поликлиника № 1. ул. Революции, 28. тел. 70.
Поликлиника № 2. ул. Революции, 62, тел. 2-64.
Приемник РККА. Мечетный пер. 6, тел. 3-51.
Курортное Бюро. Плеханова 15, тел. 1-05.
Управление Курорта Евпатории. Набережная, 4, тел 2-05.
Управление санаториями ВЦСПС. 4 Продольная, 53, тел. 61.
Гостиница Гранд-отель ул. Революции, 3, тел, 59.
Гостиница „Дюльбер". Набережная, 13, тел. 2-79.
Гостиница „Крым", ул. Революции, 36, тел. 84.
Музей краеведения. Советская, 11, тел. 1-43.
Райсправка. Дачная, 3, тел. 2-86.
Адресный стол. Пионерская, 5.
Горстанция, Морская. 8, тел. 14.
Автовокзал. Базарная пл., тел. 1-63.
Порт, ул. Революции, тел. 25.
Телеграф. Дачная 3, тел. 1-52.
Курзал. 3 Продольная.
Гортеатр. Театральная площадь.
Кино „Якорь", ул. Революции, 57.
Кино „Красный партизан". Ул. Революции, 52.

САКИ

Небольшой районный центр. Находится в 20 *км* от Евпатории.

Саки—грязелечебный курорт, пользующийся заслуженной славой. Основой курорта является Сакское озеро, имеющее около 5 *км* в длину и от $^1/_2$ до 1 *км* в ширину. На берегу озера, в 4,5 *км* от моря, расположена грязелечебница, где проводится лечение в виде грязевых, рапных ванн и купания в озере.

Имеется 2 санатория—Санаторного управления РККА и Союзкурорта.

Саки имеет большой красивый старый парк, где расположены курзал, ресторан, спортплощадка, читальня и пр.

Больные, приезжающие без путевки, могут остановиться в гостинице. Можно нанять комнату у местных жителей, а лечение принимать через лечебницу.

Сообщение с Евпаторией и Симферополем поездом и автомашиной.

СЕВАСТОПОЛЬ

Севастополь (по-гречески—величественный город). Один из важнейших и лучших городов Черноморского побережья. Город основан на месте татарской деревни Ахтиар в 1784 г. Через 20 лет стал главным портом Черноморского флота, после чего город стал быстро расти и укрепляться. К середине XIX века была построена крепость и заведен военный флот.

В 1853 г. русский царизм, чтобы быть полным хозяином на берегах Черного моря и окончательно вытеснить турок из кавказских земель, затеял новую войну с ослабевшей к тому времени Турцией. К Турции присоединились Франция, Англия и Сардиния, не хотевшие, чтобы Россия усилилась. Неприятель высадил в Крыму большую армию, и в 1854 г. Севастополь подвергся 11-месячной осаде.

Отстаивая родную землю, русские солдаты гибли сотнями

каждый день, но сломить хорошо вооруженного неприятеля не смогли. Военная техника русских была отсталой, никчемной, а снабжение армии совершенно развалено. В результате жестокого обстрела Севастополь был сильно разрушен. После войны город начал вновь отстраиваться.

Памятником обороны Севастополя в 1854—1855 гг. является знаменитая «Панорама штурма Севастополя», нарисованная художником Рубо. Панорама установлена на Историческом бульваре и посещается тысячами приезжающих в Севастополь.

Усиленно город стал развиваться с 1876 г., когда была проведена железная дорога (от ст. Лозовая).

С 1890 г. Севастополь стал военным портом и базой военного флота.

Севастополь славен многими революционными событиями 1905 года. Восстание матросов на крейсере «Очаков», забастовка рабочих, демонстрации—все это свидетельствует о той борьбе, которую вели трудящиеся против ненавистного самодержавия и его полицейско-чиновничьего режима.

В годы гражданской войны Севастополь был важнейшим центром революционного движения в Крыму. Отсюда, по зову большевистской партии, отряды революционных моряков и рабочих шли на борьбу за советскую власть, оказывали помощь трудящимся Симферополя, Феодосии, Ялты, Бахчисарая в борьбе против врагов народа—меньшевиков, эсеров, буржуазных националистов.

Севастополь в наши дни—крупнейший в Крыму промышленный портовый город, база Черноморского флота.

Севастополь имеет большое курортное значение. В городе находится лечебное учреждение, о котором знает вся страна—Институт физических методов лечения им. Сеченова.

В 1932 г. воздвигнут памятник Владимиру Ильичу Ленину. Памятник изготовлен Ленинградским заводом художественного литья, по проекту скульптора Козлова.

В Севастополе несколько больших естественных бухт. Между некоторыми курсируют катера. В городе—трамвайное



„На помощь"—часть панорамы Севастопольской обороны 1854—55 гг. (Работа худ. Рубо). Фото Союзфото.

сообщение. Ежедневно формируются и отправляются поезда на север. В летний период ежедневно отправляются пароходы и теплоходы в Ялту и через день—на Кавказское побережье и Евпаторию и Одессу. Регулярно совершаются рейсы автомашин в Симеиз, Алупку, Кореиз, Ливадию, а также в Симферополь.

Рекомендуемые экскурсии

Город, Музей Революции, памятник В. И. Ленину. Экскурсия знакомит с историей возникновения Севастополя, революционным движением в нем, хозяйственным и культурным строительством за годы советской власти.

Панорама обороны Севастополя. Экскурсия знакомит с причинами возникновения Крымской войны 1853—55 гг. и штурмом 6/VII 1855 г. С вышки здания панорамы открывается обширный вид на город и окрестности.

Биологическая станция и аквариум. В аквариуме сосредоточены почти все виды рыб Черного и Средиземного морей; в музее и аквариуме можно ознакомиться с флорой и фауной Черного моря и его экономикой.

Художественная выставка фламандской, голландской, и русской живописи XIX и начала XX вв. Имеется отдел современной живописи.

Херсонес—развалины древнейшего города, основанного греками в VI веке до нашей эры, имевшего большое культурное и экономическое значение. На территории разрушенного города—хороший музей с экспонатами раскопок и другими научно-историческими материалами. До Херсонеса 3 *км* от города.

Инкерман—в переводе пещерный город. И действительно здесь в скалах имеется много пещер, вырубленных вероятно около VII века нашей эры. В данное время в скалах оборудован завод по выработке шампанских вин.

От Севастополя до Инкермана 7 *км*. Можно проехать поездом, лодкой или пройти пешком.



Севастополь. Институт физических методов лечения им. Сеченова.
Фото Я. Орлова.

АДРЕСА КУРОРТНЫХ И ДРУГИХ ОРГАНИЗАЦИЙ

Институт физических методов лечения им. Сеченова. Ул. Фрунзе, 10, тел. 24-685.
Санаторий им. Сталина. Площадь III Интернационала, тел. 24-828.
Клиника санатория им. Сталина. Ул. Фрунзе, 12, тел. 24-993.
Дом отдыха НКВД. Таможенная, 4, тел. 24-807.
Дом отдыха ЦК Связи. Учкуевка, тел. 24-707 (7 *км* от города).
Дом отдыха мл. команд. Флота. Учкуевка.
Дачи для пионеров. Омега.
Дом отдыха ЦК судостроителей. Омега (11 *км* от города).
Дом туристов. Ул. Энгельса, 17, тел. 24-900.
Эвакоприемник Союзкурорта Ул. Ленина, 6, тел. 24-126.
„ „ ВЦСПС. Лабораторная, 4, тел. 24-762.
Северная гостиница. Ул. Фрунзе, 13, тел. 24-744.
Приморская гостиница. Банковский пер., 2, тел. 24-721.
Гостиница для интуристов. Ул. Фрунзе, 18, тел. 24-844.
Экскурсионное бюро. Ул. Фрунзе, 18, тел. 24-309.
Историко-революционный музей. Ул. Ленина, 49.
Музей краеведения. Ул. Фрунзе.
Панорама Обороны Севастополя. Историческ. бульвар, тел. 24-904.
Художественная выставка. Ул. Фрунзе.
Аквариум, Приморский бульвар, тел. 24-749.
Справочное бюро. Ул. Фрунзе 34, тел. 24-486.
Адресный стол. Ул. Карла Маркса, 16, тел. 24-603.
Совторгфлот, справочная. Площадь III Интернационала, 24-467,
Автостанция Союзкурорта. Вокзал, тел. 24-631.
Городская ж.-д. станция. Ул. Фрунзе, 6. тел. 24-193.
Центральная почта, телефон, телеграф. Карла Маркса, 49.

БАЛАКЛАВА

Балаклава (перевод с татарского „гнездо рыбы“). Древний город греков, генуэзцев и татар. Расположен в естественной тихой бухте. Вероятно, что именно Балаклава описывается Гомером в X песне Одиссеи; о Балаклаве упоминали, как о городе, и византийские историки. С XIII по XV век город принадлежал генуэзцам, в конце XV века— татарам и туркам.

Во время Крымской войны в Балаклавской бухте стоял английский флот, который погиб из-за сильнейшего шторма.

До установления советской власти Балаклава была небольшим курортным городком. В последние годы широко развернулась промышленная разработка местных строи-

тельных материалов. В Балаклаве в большом количестве добывается мрамор, который отправляется на облицовку станций Метро, Дома Советов и другие строительства. В районе Балаклавы добывается камень—флюсы (флюсы необходимы при выплавке чугуна), отправляемые на южные металлургические заводы.

Построена рыбо-консервная фабрика. В Балаклаве имеется рыбацкий колхоз; в районе 14 спецкультурных колхозов и 2 совхоза.

В Балаклаве находится Всесоюзный водолазный техникум.

Рекомендуемые экскурсии

На развалины генуэзской крепости. В рыболовецкий колхоз. На консервную фабрику.

СИМЕИЗ

Симеиз южнее Ялты, имеет наибольшее количество солнечных дней. Это благоустроенный красивый курорт, где все приспособлено для обслуживания больных. Есть большой хороший пляж, небольшой парк, спортивная площадка, курзал, кино, библиотека и ресторан.

В Симеизе 11 санаториев и в окрестностях 5 санаториев.

Санаторий им. Ленина Союзкурорта, тел. 18.
„ „Красный маяк", Союзкурорта, тел. 22.
„ им. Фрунзе, Союзкурорта, тел. 1.
„ им. Семашко, Союзкурорта, тел. 10.
„ № 4 ВЦСПС, тел. 8.
„ Харьковского военного округа, тел. 14.
„ ЦК Суда и Прокуратуры, тел. 19.
„ им. Баранова, тел. 39.
„ № 30 (детский), тел. 5.
„ Ай-Панда (детский).
„ им. Горького (детский)
Автостанция, тел. 20.
Курхоз, тел. 7.
Желдор. станция, тел. 47.

За Симеизом в сторону Байдарских ворот расположены санатории и дома отдыха: в Лименах ЦК ЖД, в Понизовке—НКВД, в Кастрополе—ЦК Союза учителей и др.



Симеиз. Общий вид.

Рекомендуемые экскурсии

По курорту Симеиз, на гору Кошка, где находится обсерватория мирового значения и древние каменные гробницы—дольмены, в Кацивели на гидро-физическую станцию, изучающую жизнь Черного моря.

От Симеиза до Алупки—4 *км*, до Ялты (нижней дорогой)—22 *км*. Сообщение автомашинами и катерами.

АЛУПКА

Алупка красивый утопающий в зелени курорт. Имеются небольшие пляжи. У берега моря расположен дворец, выстроенный в 30—40 гг. XIX столетия князем Воронцовым, губернатором Новороссийского края, по плану английского архитектора Блора, под руководством архитектора Гунта. Строили дворец крепостные крестьяне и солдаты.

Дворец построен с северной стороны в готическом стиле, с южной стороны—в мавританском. Террасу дворца украшают шесть беломраморных львов и фонтаны.

Теперь здесь историко-бытовой музей, в котором собрано много картин, скульптур, мебели и других экспонатов, характеризующих быт аристократии XIX века и крепостное право.

Дворец-музей окружает красивый парк в английском стиле. Среди парка хаотическое нагромождение скал и камней, так называемый „хаос".

Алупка обрамляется барьером гор с красивейшей вершиной Ай-Петри.

В Алупке сосредоточено 19 санаториев и домов отдыха.

АДРЕСА КУРОРТНЫХ И ДРУГИХ УЧРЕЖДЕНИЙ

Санаторий им. Дзержинского Союзкурорта. Ул. 1 мая, тел. 93 и 92.
" им. Молотова Союзкурорта. Ул. X Октября, тел. 87.
" им. X Октября Союзкурорта. В парке, тел. 85.
Поликлиника Союзкурорта. Во дворце, тел. 88.
Санаторий № 13 ВЦСПС. Ул. 1 Мая, тел. 72.
" № 3 ВЦСПС. Ул. X Октября, тел. 57.
" ЦК Союза сахарников. Алупка-Сара, тел. 79.
" им. Боброва (детский). Алупка Сара, тел. 42.
" ЦК Союза Медсантруд. Севастопольский проезд, тел. 96.
" ЦК горнометаллич. промышленности. X Октября, тел. 78
Дом отдыха Ленингр. воен. округа. Алупка-Сара, ул. 1 Мая, тел. 54.
Дом отдыха Ленинградского воен. округа. Ул. Нариманова, тел. 53.
" " Всесоюзн. театр. общества. Алупка-Сара.
" " Хаба Тубн Севастоп. шоссе, тел. 31.
" " ЦК угольщиков Донбасса. Ялтинская ул., тел. 99.
" " ЦК Ж.-Д. Ялтинская ул., тел. 66.
" " НКВД. Ялтинская ул., тел. 14.
" " Наркомместпрома. Алупка-Сара, тел. 55.
" " Всекохудожника, ул. Розы Люксембург.
Дом туристов. Ул. X Октября, тел. 18.
Гостиница „Магнолия". Ул. Нариманова, тел. 26.
" „Дюльбер". Ул. X Октября, 27.
Туристское Экскурсионное Бюро. Ул. X Октября, тел. 95.
Городская станция. Центр, тел. 21.
Морагентство. У моря, тел. 6.
Автостанция Союзкурорта. X Октября, тел. 86.
" Союзтранса. Симферопольское шоссе, тел. 73.
Музей-дворец, тел. 91
Аптека, Ул. X Октября, тел. 56

Рекомендуемые экскурсии

По Алупкинскому музею и парку.
В колхоз им. Калинина.
В Мисхор (3—5 *км*).
На Крестовую гору ($1^1/_2$ *км*).
На Ай-Петри (9 *км* пешком, на автомашине 37 *км* в один конец).



Алупка. Дворец-музей. Вид с северной стороны. Фото В. Сокорнова.

МИСХОР—КОРЕИЗ—ГАСПРА—КИЧКИНЕ

От Алупки до Мисхора 3 *км*, до Кичкине 10 *км*. Мисхор—замечательная климатическая станция. Курорт утопает в зелени и расположен у берега моря. В Мисхоре есть поликлиника, рестораны, курзал, спортивные площадки и хорошие пляжи. В Мисхоре и окрестностях до Кичкине расположены 15 санаториев и домов отдыха.

Санаторий „Коммунист" Союзкурорта, Мисхор, тел. 14.
„ „Коммунары" „ Мисхор, тел. 13.
„ „Марат" „ Мисхор, тел. 18.
„ им. Розы Люксембург „ Гаспра, тел. 89.
Пансионат и поликлиника „ Мисхор, тел. 24.
Санаторий „Горное солнце". Мисхор, тел. 16.
„ „Красное знамя" Мисхор, тел. 8.
„ „Субхи" ВЦСПС. Гаспра, 80.
„ „Харакс" Наркомздрава Украины. Харакс, тел. 1-39.
Пансионат им. Горького. Кореиз, тел. 48.
Дом отдыха „Хаста-Ага" ЦК Союза Рабис. Кореиз, тел. 17.
Дом отдыха „Маву-Кипар" Фотокиноработников. Мисхор, тел. 10.
„ „ НКВД. Кореиз, тел. 43.
„ „ „Жемчужина" Киевск. воен. округа. Ай Тодор, тел. 2.
„ „ „Кичкине" Киевского военного округа. За Ай-Тодором, тел. 5-75.

КУРПАТЫ—ОРЕАНДА—ЛИВАДИЯ

Это бывшие царские имения. Теперь здесь имеется 6 санаториев на 1600 коек.

Курпаты—Санаторий Наркомсовхозов СССР, тел. 3-45.
Ореанда—санаторий Наркомздрава Украины. Золотой пляж, тел. 4-66.
Ливадия—Санаторный комбинат Союзкурорта им. товарища Сталина. Малый дворец, тел. 5-33. Большой—4-87.
„Ударник"—санаторий Союзкурорта, тел. 6-93.
Санаторий ВЦСПС № 2, тел. 6-38.
Санаторий Наркомзема, тел 6-76.

Над Ливадией находятся горные санатории Союзкурорта—„Эреклик" на высоте 458 *м* и „Тюзлер" — на высоте 700 *м* для больных с открытой формой туберкулеза.



Ливадия. Санаторный комбинат имени И. В. Сталина.

В Ливадии имеются два дворца, принадлежавшие ранее царям Александру III и Николаю II. Дворец Александра III построен в восточном стиле, дворец Николая II в стиле раннего итальянского Ренессанса. В Ливадии и Ореанде красивые парки со множеством субтропических растений.

В Ливадии в Большом дворце в 1925 г. был открыт первый в мире крестьянский санаторий. В настоящее время все дворцы и подсобные помещения использованы под курортные учреждения. За последние годы построены два новых санатория—Наркомзема СССР и Союзкурорта „Ударник".

ЯЛТА

От Ялты до Севастополя—автомашиной 86 *км*—3½ часа езды.
„ „ „ „ „ —теплоходом 117 „ —5 часов езды.
„ „ „ Симферополя—автомашиной 96 „ —4 часа езды.
„ „ „ Феодосии — теплоходом 146 „ —6 часов езды.
„ „ „ Батуми — теплоходом 991 „ —54 часа езды.
„ „ „ Одессы — теплоходом 459 „ —25 часов езды.

Ялта является центром Всесоюзной здравницы на Южном берегу Крыма, главным пунктом туристского движения и центром большого сельскохозяйственного района, в котором возделываются преимущественно табак, виноград и другие специальные и лекарственные культуры.

Город расположен амфитеатром у берега моря и окаймляется с трех сторон барьером гор, высотой от 1270 до 1400 *м*, защищающих его от северных ветров. Горы покрыты строевым крупным лесом.

Географическое положение, теплое Черное море, горный барьер создают прекрасный климат, используемый для лечения и отдыха трудящихся масс Среднегодовая температура в Ялте +13°,5. С апреля по декабрь стоит обычно хорошая солнечная погода. Купальный сезон начинается с 15 мая и продолжается до начала октября. Виноградный сезон—с 15 августа по 1 ноября.

В исторической литературе мы находим указания, что Ялта была основана еще древними греками. После греков в ней жили генуэзцы, турки и татары.



Ялта. Набережная. Фото Ю. Еремина.

Во время завоевания Крыма Россией Ялта представляла собой небольшую деревушку, состоявшую из 13 избушек. В 1837 г. в ней было 30 домов с 224 жителями.

На климат Южного Крыма и Ялты обратил внимание д-р Боткин, который стал широко популяризировать, совместно с д-ром Дмитриевым, Ялту и окрестности, как курортную местность. Уже в 1864 г. в Ялте было 1112 жителей.

При царизме, и в особенности со времени постройки царских дворцов в Ореанде и Ливадии, доступ трудящимся на Южный берег Крыма был ограничен. Весь Южный берег усиленно обстраивался дворцами и виллами великих князей, помещиков, крупной буржуазии. Ялта до Великой Октябрьской социалистической революции была буржуазно-аристократическим курортом.

В период гражданской войны Ялта и ее окрестности явились местом сосредоточения контрреволюции. Но отряды красных партизан, под руководством большевиков, вели упорную борьбу в тылу у белых и оказывали большую поддержку частям героической Красной армии, наступавшей с севера.

По освобождении Крыма от внутренней и международной контрреволюции Ялта стала развиваться на новых социалистических началах и стала здравницей всего Советского союза.

В данное время в Ялте 46 санаториев и домов отдыха. В городе сосредоточены Управления курортами Южного берега Крыма.

Курортное хозяйство все время улучшается, и на эти цели затрачиваются ежегодно десятки миллионов рублей.

В Ялте и районе построено несколько новых санаториев и домов отдыха, приемник для приезжающих больных, морской вокзал, новая электростанция, проводится большое озеленение города. В ближайшие годы Ялта соединится с севером электрической железной дорогой. Из Ялты и других пунктов будут устроены фуникулеры и подвесные канатные дороги на Яйлу для сообщения с горными санаториями и других целей.

В городе есть киностудия, ферментационный табачный завод и Морзверрыбзавод, добывающий дельфинов.

В городе медицинский, педагогический, фармацевтический и сельскохозяйственный техникумы; научно-исследовательский институт (ГИМКК) и три музея. Имеется зимний театр, курзал, парк культуры, два кинотеатра, дом партактива, дом обороны, четыре клуба и ряд других культурных учреждений. В городе 6 гостиниц и много ресторанов.

Ялта имеет удобное автосообщение с Симферополем, Севастополем, Ливадией, Мисхором, Алупкой, Симеизом, Никитским садом, Гурзуфом, Алуштой и другими пунктами.

Регулярно курсируют катера и моторные лодки в стороны Симеиза и Алушты. Через день отходят теплоходы в сторону Одессы и Кавказа. В период большого наплыва курортников и туристов из Ялты в Севастополь ежедневно отходят пароходы.

Из Ялты ежедневно отправляются пассажирские гидросамолеты в Батуми и Одессу.

Ялта имеет телефонное сообщение со всеми городами Крыма, а также с Днепропетровском, Харьковом, Киевом, Москвой и Ленинградом.

АДРЕСА КУРОРТНЫХ И ДРУГИХ ОРГАНИЗАЦИЙ

Дом туристов ВЦСПС. Виноградная, 8 тел. 4-72.
Ленинградская гостиница „Интурист". Ленина, 8, тел. 3-35.
„Ореанда", Коммунаров 2, тел. 3-30.
Центральная гостиница. Бульварная, 10, тел. 5-23.
Гостиница Учпедсу, Ленина, 16, тел 1-23.
„ им. Парижской Коммуны Уг. Боткинской и Виноградной, тел. 5-11.
„ „Ялта". Садовая, 4, тел. 3-31.
„ „Крым" Конный проезд, 1, тел 5-32.
Управление Треста Союзкурортов на ЮБК. Ул. Кирова, 2, тел. кабинет директора 33, каб. д-ра по мед. части 75, культчасть 4-26, управделами 2-86.
Управление СКО ВЦСПС Гоголевская, 8, тел.: кабинет уполномочен. 1-46, управделами 2-88, общий 5-44.
Курортное бюро Союзкурорта Бульварная, 10, тел.: кабинет заведующего 2-44, общий 2-54, диспетчера 2 62.

Автостанция Автотреста. Бульварная, 12, тел. 2-08.
Городская станция ж. д. Бульварная, 14, тел. 1-83.
Морской вокзал. Бульварная, тел. 1-50.
Приемник Союзкурорта. У вокзала, тел. 2-54.
Адресный стол. Татарская ул., 2, тел. 3-16.
Городской театр. Ул. Литкенса, 9 тел. 5-15.
Кинотеатр „Горн". Уг. Набережной и Литкенса.
Кинотеатр „Спартак". Пушкинская площадь.

Музеи:

Исторический (б. Восточный). Ул. Коммунаров, тел. 2-87.
Краеведческий. Гоголевская, 10, тел. 6-92.
А. П. Чехова. Кирова. Аутка, тел. 5-92.

Санатории:

Союзкурорта ЮБК: им. Сталина № 3. Пушкинская, 1, тел. 5-82.
" " „Большевик". Ленина, 34, тел. 5-24.
" " им. 17 Партсъезда. Ленина, 26, тел. 3 80.
" " „Пролетарий". Чайная, 1, тел. 6-85.
" " „Сельбилляр". Кирова, 38, тел. 5-48.
" " им. А. П. Чехова. Халтурина, 40, тел. 6-78
" " „Славати". Верхняя Аутка, тел. 2-15.
" " им. Пирогова. Карапмский пер., тел. 3-72.
" " „Пролетарское здоровье". Массандра, тел. 3-86.
Поликлиника. Ленина, 30, тел. 1-40.
СКО ВЦСПС: им. Артема. Халтурина, 45, тел. 5-71.
" " № 9. Коммунаров, 24, тел. 6-75.
" " Красновка. Коммунаров, 39, тел. 5-73.
" " „Долоссы" (7 *км*). Лесничество, тел. 3 85.
" " № 5 „Василь-Сарай" (7 *км*). Возле Никиты, тел. 3-69.
ГИМКК—Тубинститут. Массандровская ул. тел.: общий—6-15 санпропускник 3-09.
„Ешиль-Ада" Мосздравотдела. Коммунаров, ул. 38, тел. 3-84.
Днепропетровской лечкомиссии. Коммунаров, 21 тел. 3-71.
Управление Сталинской жел. дор. Коммунаров, 2-91.
ЦК моряков Севастопольская, 14, тел. 1-74.
Аэрофлота. Володарского, 11, тел. 6-21.
Аэрофлота, Иссары, тел. 2-07.
ЦК Союза Связи. Желтышевка, тел. 4-46.
Наркомздрава Узбекистана. Бахчисарайское шоссе, тел. 3-65.
Красного Креста и Красного Полумесяца. Советская, 7, тел. 2-78.
РККА. Симферопольское шоссе, тел. 4-88.
БВО. Пролетарская, тел. 5-24.
Наркомсобеса Украины „Красная звезда". Бассейная, 7, тел. 5-60.
Санаторий „Могаби". Коммунаров, 36, тел. 87.
" „Сосняк". Возле Никиты.
Цветмет. Володарского, 12, тел. 6-12.



Дома отдыха и пансионаты:

НКВД № 1. Симферопольское шоссе, тел. 1-89.
НКВД № 2. Коммунаров. 11, тел. 82.
Балтфлота. Коммунаров. 10, тел. 92.
Черноморского флота. Симферопольское шоссе, тел. 5-53.
„Красный летчик". Симферопольское шоссе, тел. 17.
Милиции. Володарского, 10, тел. 2-71.
ЦК союза металлургов юга. Кучук-Сарайская, тел. 53.
ЦК союза оборонной промышленности. Володарского, 3, тел. 90.
ЦК угольщиков Донбасса. Халтурина, 15, тел. 5-85.
ЦК союза мебельн. и музык. промышлен. Халтурина, 5, тел. 6-68.
ЦК союза дошкольных учреждений и яслей. Крутой пер., тел. 3-76,
Леноблкома союза кооперации. Кирова, 14, тел. 3-74.
Хладоцентра. Учан-Су, 10.
Донецкого химическ. института. Массандровская, 51, тел. 85.
Дом отдыха и творчества „Литфонд". Кирова, 9, тел. 2-66.
НКСО, Иссарское шоссе, тел. 2-13.
„Художник". Красноармейская ул., 6-я, тел. 3-83.
Областная туберкулезная больница НКЗ Кр. АССР. Аутка, тел. 4-69.
Центр. почта и телеграф и междугородняя станция. Гоголев. ул.
Почтовые отделения: напротив морского вокзала, Аутка, Дерекой,
Справочное бюро. Бульварная, 10, тел. 4-00.
Туристско экскурсионное бюро. Виноградная, 1. тел. 1-49.

Рекомендуемые экскурсии

Исторический музей, где собраны экспонаты доклассового общества, рабовладельческой и феодальной формации. Есть специальные отделы, посвященные Узбекистану. В этом музее открыт большой отдел, посвященный Сталинской Конституции.

Краеведческий музей, где представлены флора и фауна Южного берега Крыма и экономика Ялтинского района.

Музей А. П. Чехова. Дом построен А. П. Чеховым, под его наблюдением и на его средства. В этом музее можно ознакомиться с жизнью, творчеством и общественной деятельностью А. П. Чехова в Ялте.

По городу: по маршруту—мол, поликлиника, дом отдыха Крым. ЦИК, сквер им. Калинина, Пушкинская площадь, Чукурлар—на историческо-революционную тему.

Ялта — Ливадия — Ореанда — Дюльбер—Мисхор — Алупкинский дворец-музей. Экскурсионный маршрут Ялта—

Алупка (17 *км*). Интересный маршрут по Южному берегу Крыма. Туристы знакомятся с бывшими царскими и великокняжескими дворцами, ныне превращенными в санатории, дома отдыха и научные учреждения.

Ялта — Никитский ботанический сад им. Молотова—Гурзуф. Экскурсия в Ботанический сад дает туристу знакомство с растениями почти всех южных стран мира. В этом саду имеется до 4 тысяч разновидностей деревьев. Гурзуф интересен как большой курорт РККА, а также историческим прошлым—там есть остатки крепости византийской эпохи и генуэзского периода. В Гурзуфе есть домик, где жил Александр Сергеевич Пушкин в 1820 г.

В Массандру. Хороший парк экзотических растений, совхоз виноградарства и виноделия, винные подвалы и санаторий „Пролетарское здоровье"—бывш. дворец Александра III.

На водопад Учан-Су и Ай-Петри. Пешком — 12 *км*, автомашиной — 25 *км*. Описание маршрута дано в главе туристские маршруты по Крыму.

ГУРЗУФ

Курортный поселок (17 *км* к востоку от Ялты). Ялта и гора Аю-Даг защищают Гурзуф от ветров и облаков, в холодную зиму здесь немного теплее, чем в Ялте.

В Гурзуфе имеется хороший пляж, красивый парк с разнообразной субтропической растительностью, курзал, кино, ресторан и станции по продаже железнодорожных билетов и билетов на автомашины.

В Гурзуфе и ближайших окрестностях 7 санаториев и домов отдыха:

Санаторий РККА,
- Колхозной молодежи,
- „Буюрнус" (для ученых),
- „Ай-Даниль",

Пансионат Союзкурорта,
Всесоюзный пионерский лагерь „Артек"
Всесоюзный пионерский лагерь „Артек"—Суук-Су.

В Гурзуфе сохранились памятники старины в виде остатков крепости византийской и генуэзской эпох. На горе Аю-Даг есть таврские могилы.

В парке сохранился домик, в котором жил А. С. Пушкин в 1820 году.

АЛУШТА

Алушта центр курортного и сельскохозяйственного района. Это самый интересный и важный пункт для развития в Крыму горного туризма. В Алуште и ближайших окрестностях 20 домов отдыха и санаториев.

В городе деревообделочная артель, небольшое ракушечное производство. В окрестностях Алушты табачный, виноградный и птицеводческий совхозы. Колхозы занимаются табаководством, виноградарством, птицеводством и рыболовством. В Алуште много фруктов и винограда.

В Алуште хороший пляж, достаточное количество зелени.

Имеется кино, ресторан и эстрады в домах отдыха инженерно-технических работников и ВЦСПС.

Сообщение Алушты с Симферополем—автотранспортом, с Ялтой—автомашинами и водным транспортом.

В исторических данных (VI век нашей эры) есть упоминание об Алуште. В XIV веке нашей эры Алушта (Алустон) являлась большой крепостью. В Алуште сохранились остатки генуэзской крепости. В 1774 г., во время войны России с Турцией, близ Алушты произошел крупный бой. Здесь полководец Кутузов был ранен в глаз.

До 1920 г. Алушта была небольшим городком с частновладельческими дачами, пансионатами и раздробленным скудным спецкультурным хозяйством.

В годы гражданской войны Алуштинский район являлся важнейшим пунктом, где находились и действовали отряды красных партизан.

В 1918 г. во время наступления германских войск на Крым банда контрреволюционеров, буржуазных националистов,



Алушта. Общий вид. Фото Н. Козодаева.

захватила возле Алушты и зверски убила первый состав правительства Советской Республики Тавриды во главе со стойким большевиком Антоном Слуцким. Именем А. Слуцкого названа одна из улиц в Алуште.

АДРЕСА КУРОРТНЫХ И ДРУГИХ ОРГАНИЗАЦИИ

Дом отдыха Днепропетровских учителей. Ул. Декабристов, тел 8.
" " инженерно-технических работников, Перекопская 2, тел. 5.
„Криворожье". Слуцкого, 5, тел. 27.
ЦК Леса и сплава. Рабочий уголок, тел. 35.
ВЦСПС. Рабочий уголок, тел 52.
Совнаркома Крыма. Рабочий уголок, тел. 79.
Крым. ЦИК. Рабочий уголок, тел. 78.
Главспирта. Рабочий уголок, тел. 1-20.
им. Горького ЦК ж. д. Ул. Горнорабочих, тел. 42.
Союза работников земорганов. Рабочий уголок, тел. 68.
Московского Метрополитена. Красноармейская, тел. 1-08.
Харьковского Военного округа. Краснофлотская, тел. 78.
" Наркомпищепрома. Рабочий уголок, тел. 30.

Санаторий Медсантруда. Генуэзская, тел. 1-05.
" „Коммунист". Судакское шоссе, тел. 81.
" „Карасан", за Алуштой, тел. 71.
" „Кучук-Ламбат", за Алуштой, тел. 91.
" им. Клары Цеткин. Судакское шоссе, тел. 66.
" Финансово-банковских работников. Рабочий уголок. тел. 59.
„Матери и ребенка" Союза Медсантруд. Ялтинское шоссе, тел. 14.

Дом туристов. Первомайская ул. Судакское шоссе, тел. 47.
Экскурсионное бюро, ул. Слуцкого, 25, тел. 1-01.
Гостиница „Гранд-Отель", ул. Слуцкого, 25, тел. 1-22.
Городская станция ж. д., ул. Слуцкого, 25, тел. 1-30.
Морагентство, ул. Слуцкого, 25, тел. 34.
Автобаза ВОК, ул. Слуцкого, 8, тел. 22.
Автостанция Автотреста, ул. Слуцкого, тел. 55.
Государственный заповедник (в 18 *км* от Алушты), тел. 11.

Рекомендуемые экскурсии

По городу и Рабочему уголку. Маршрут экскурсии знакомит с историческим прошлым Алушты и современным курортом. Общее протяжение маршрута (5 *км*).

В Биюк-Ламбат, Кучук-Ламбат и Карасан (пешком 20 *км*). Маршрут знакомит со стоянками тавров, с бывшими поселениями греков, готов и бывшими виллами и особняками помещиков и аристократов, а также с нынешним состоянием санаториев.

Государственный заповедник—исключительно интересная экскурсия, знакомящая с флорой и фауной Крыма, с революционным партизанским движением, с бытом бывшего Косьмо-Дамиановского монастыря (можно проехать автомашиной).

Деревня Корбек—гора Чатыр-Даг—пещера Бинь-Баш-Коба и Суук-Коба. Маршрут знакомит с татарским бытом, колхозным строительством, происхождением и строением Крымских гор. В пещерах Чатыр-Дага есть красивые сталактитовые и сталагмитовые залы (пешком 22 *км*).

СУДАК

Судак—центр сельскохозяйственного района и курорта. Судакский район по виноградарству занимает второе место в Крыму после Ялтинского района. Возле Судака есть „самый маленький" завод в Союзе, который выпускает 26 *кг* розового масла в год и снабжает многие заводы ТЭЖЭ этим драгоценнейшим продуктом.

В Судаке имеются следующие дома отдыха и санатории:

Дом отдыха Московского военного округа.
Дом отдыха ЦК Рабис.
Дом Отдыха Армении.
Санаторий КУБУЧ.
Дом для туристов.
Дом отдыха ЛВО.
Дом отдыха Госплана РСФСР.

В Судаке большой и хороший пляж.

При доме отдыха МВО имеется красивый парк и курзал.

Судак имеет автосообщение с Симферополем, Феодосией, Старым Крымом. Имеют остановку в Судаке теплоходы и товаро-пассажирские пароходы.

Судак имеет большое историческое прошлое. Основан в 212 г. нашей эры и назывался тогда Сугдея. С VIII по XIII век был крупным торговым центром международного значения. В городе сохранилась большая и лучшая в Крыму генуэзская крепость.

Рекомендуемые экскурсии

Археологический музей и генуэзская крепость.

На розовые плантации и завод по выработке розового масла.

В „Новый Свет"—завод по выработке шампанских вин.

На гору „Сокол", откуда открывается красивая панорама на Судак и окрестности.

В татарскую деревню Тарахташ и колхоз, где можно ознакомиться с виноградарством, садоводством и колхозным строительством в спецкультурном районе Крыма.

КОКТЕБЕЛЬ

Небольшой приморский курорт в 20 *км* от Феодосии, еще недостаточно благоустроенный, нет парка, общедоступных зрелищ и других удобств. В Коктебеле замечательный пляж и красивый горный пейзаж. В Коктебеле 7 домов отдыха:

Дом отдыха Московского горкома Союза писателей,
" " Ленинградского горкома Союза писателей,
" " Партиздата,
" " Союза писателей,
" " Военной академии механизации и моторизации
" " ЦАГИ
" " Московского энергетического института.

В Коктебеле—Всесоюзная летно-планерная школа. Там ежегодно проводятся всесоюзные планерные состязания.

СТАРЫЙ КРЫМ

Старый Крым находится в 26 *км* от Феодосии. Это небольшой районный город, расположенный на высоте 500 *м* над уровнем моря, в широкой долине, окруженной лесами и горами.

Целебный климат Старого Крыма все больше и больше привлекает к себе внимание научно-медицинских учреждений.

В городе 1 санаторий (системы ВЦСПС) для туберкулезных больных. В летние месяцы приезжает много больных со всего Крыма и других мест. Даже в самое жаркое время здесь не чувствуется зноя. Для приезжающих без путевок имеется гостиница, можно снять комнату у местных жителей.

В прошлом Старый Крым (Солхат, Эски-Крым) был большим городом и первой столицей Крымского татарского улуса и ханства до XV века. Через Старый Крым проходили торговые пути на восток. Здесь был большой караван-сарай, монетный двор, дворцы и т. п. Следы прошлого сохранились только в виде небольших развалин.

Рекомендуемые экскурсии

По спецкультурным колхозам, в которых можно ознакомиться с колхозным строительством и бытом колхозников разных национальностей: татар, армян, болгар и др. Колхозные хозяйства возделывают зерновые, хлопководческие, шелковичные и огородные культуры.

На гору Агармыш и в сталактитовые пещеры.

В деревню Субаш, где долгое время жил художник Айвазовский.

ФЕОДОСИЯ

Портовый город. В нем имеются консервная и табачная фабрики, небольшие гвоздильный, черепичный и спиртоводочный заводы.

В окрестностях Феодосии большие зерновой и хлопковый совхозы.

Как курорт, Феодосия приобретает за последнее время всесоюзное значение. Здесь имеется 6 санаториев и домов отдыха, расположенных у моря. На летний период открывается Дом для взрослых туристов и детей. В городе имеется зимний театр, летний сад, одно кино и несколько киноплощадок в санаториях.

В Феодосии есть педагогический, метеорологический, торговый техникумы и школа по подготовке колхозных работников.

Из Феодосии удобное автосообщение с Коктебелем, Судаком, Старым Крымом и Симферополем.

Интересна Феодосия в историческом отношении, как древний греческий и генуэзский город. Феодосия (Кафа) была портом международного значения. В генуэзский период с XIII по XV век Кафа была крупнейшим рынком работорговли. Впоследствии город принадлежал туркам и татарам.

После присоединения Крыма к России, к концу XIX века, город приобрел большое значение, как южный торговый порт России.

Феодосия—родина художника Айвазовского, получившего мировую известность, как непревзойденный маринист.

Рекомендуемые экскурсии

Картинная галлерея А. К. Айвазовского, где собрано много полотнищ творчества художников Айвазовского и Богаевского.

Археологический музей и отдел местного края.

Город и порт. Экскурсия знакомит с историческим прошлым Феодосии, революционным движением, экономикой города, работой порта и его техникой.

На гору Тепе-Оба и Лесничество, откуда открывается красивый вид на Карадаг, Судакские горы, а в ясную погоду видны Сиваш и Азовское море.



Феодосия. Санаторий им. Сталина.

Коктебель—гора Карадаг (потухший вулкан) и биологическая станция Академии наук.

АДРЕСА КУРОРТНЫХ И ДРУГИХ ОРГАНИЗАЦИЙ

Институт физических методов лечения ВЦСПС. Ленинский проспект, тел. 2-85.
Санаторий МВО. Карла Либкнехта, 13 тел. 1 47.
„ ВИА. Ленинский просп. 17, тел. 2-67.
„ Днепропетровский детский. Ленинский просп., 36, тел. 1-93.
„ Октябрьской жел. дор. Ленинский просп. 18, тел. 3-37.
База Судакского дома отдыха
МВО. Ленинский просп., тел. 88.
База санатория КУБУЧ. Ул. Назукина, 15, тел. 1-72.
Дом туристов. Карла Маркса, 44, тел. 2-80.
Поликлиника РОКК. III Интернационала, 25, тел. 2-62.
Картинная галлерея и Археологический музей. Ленинский просп., 1, тел. 1-46.
Городская жел.-дор. станция. Раздельная, 3, тел. 43.
Ж.-Д. билетная касса. Кирова, тел. 1-50.
Морской вокзал. Горького, тел. 2-59.
Морагентство. Горького, тел. 38.
Главная почта. Галлерейная, 7, тел, 97.
Гостиница „Астория". Кирова, 6, тел. 31.
Дом колхозника. Раздельная, 4 тел. 3-29.

КЕРЧЬ

Керчь промышленный центр Крыма. Здесь имеется гигант черной металлургии на юге—металлургический завод имени Войкова, большой железорудный Камыш-Бурунский комбинат, две агломерационных фабрики, химический, коксовый, машиностроительный, хлопкоочистительный заводы, табачная, консервная фабрики и рыболовецкие хозяйства. В Керчи проводится большое жилищное строительство: создан новый заводской городок; построен Дом культуры; проведен трамвай, значительно расширен порт.

В 16 *км* от Керчи, на берегу Чокракского озера, находится грязелечебница. Там есть два санатория: ЦК Союза металлургов и санаторий для детей.

Керчь древнейший город в Крыму. В VII веке до нашей

эры город был основан греками и назван Пантикапей. Впоследствии Пантикапей был столицей Боспорского царства, владения которого были от Анапы до Краснодара и Феодосии. В конце X века нашей эры в Керченском и Таманском районе было русское Тмутараканское княжество. Затем город принадлежал генуэзцам и туркам, а потом стал русским городом. В период гражданской войны керченские рабочие организовали партизанские отряды, которые вели героическую борьбу против белогвардейцев. Партизанские отряды скрывались в Керченских каменоломнях.

Рекомендуемые экскурсии

В Керчи и районе очень много разнообразных экскурсионных объектов.

Археологический музей и раскопки дают наглядное представление о Пантикапее, как центре рабовладельческого Боспорского царства и колонии римской империи с I века до н. э. по III век нашей эры.

Музей краеведения, в котором отражаются природные богатства Керченского полуострова, нынешние экономика города и района, их революционное прошлое.

Аджи-Мушкайские каменоломни—прославленные их обороной красными партизанами в 1919 г.

Государственный металлургический завод им. Войкова, значительно выросший и реконструированный за две пятилетки.

Камыш-Бурунский комбинат и железорудные копи—новый гигант по добыче железной руды и ее обработке.

Весьма интересно ознакомление с предприятиями рыбной промышленности и табачной фабрикой, разместившейся во вновь выстроенном здании и оснащенной передовой техникой.

В Керчи имеется Дом для туристов по ул. Розы Люксембург, 8, а также Экскурсионное бюро.

ТУРИСТСКИЕ МАРШРУТЫ ПО КРЫМУ

В Крыму имеются туристские маршруты всесоюзного и местного значения: оперативные, т. е. по плану, заранее разработанному Туристско-экскурсионным управлением ВЦСПС, с заблаговременной записью на маршруты и уплатой денег за все обслуживание туристской организации, и самодеятельные—по плану, разработанному самими туристами, без предварительной записи и производством расчетов на местах.

САМОДЕЯТЕЛЬНЫЕ МАРШРУТЫ

Рекомендуем два варианта самодеятельных маршрутов, рассчитанных на 12 дней каждый. (Для уточнения маршрутов самодеятельным группам туристов следует обращаться за подробной консультацией в Дома туриста и Экскурсионные бюро. Самодеятельным группам необходимо выяснить точные расстояния по намеченному ими маршруту, пункты ночлега, режим в пути, ознакомиться с правилами по охране природы и т. д.).

Первый вариант

Симферополь—1 день, Алушта—1 день, экскурсионный переход Алушта--Госзаповедник—Ялта—3 дня, Ялта—5 дней, Севастополь—2 дня.

Приезд в Симферополь: можно остановиться в Доме туристов Экскурсии: а) в Центральный музей Крым. АССР, б) по городу.

Переезд на автомашине в Алушту—2 часа.

Алушта: можно остановиться в Доме туристов. Экскурсии: по городу и в Рабочий уголок.

Из Алушты рекомендуем совершить, под руководством экскурсовода, переход, рассчитанный на 2—3 дня, по маршруту: Алушта—Чатыр-Даг—Госзаповедник—Ялта.

Маршрут проходит по следам действия красных партизан и частей Красной армии, по местам исторических памятников седой старины.

Маршрут проходит через горы, среди дикой природы заповедных мест, где в большом количестве водятся крымские олени, косули, муфлоны и другие животные.

Крымские виды в этих местах не уступают лучшим пейзажам Швейцарии. Здесь представляется полная возможность для развития горных путешествий как в летний, так и в зимний период. Прекрасное путешествие по горам Крыма можно совершить в зимний период на лыжах.

Первый пункт маршрута—вершина Чатыр-Дага—Эклези-Бурун (1523 *м*) и пещеры Бинь-Баш-Коба и Суук-Коба.

С вершины Чатыр-Дага открывается изумительная панорама. За глубокой, покрытой лесом долиной высится Бабуган, немного ближе Малый и Большой Чучель, гора Черная; к юго-западу уходят северные склоны Яйлы, на западе белеют обрывы средней (второй) гряды Крымских гор, а за ней—море между Севастополем и Евпаторией. В ясную погоду хорошо видны Симферополь и степная часть Крыма.

После обзора общей панорамы туристы направляются в пещеры Бинь-Баш-Коба (т. е. „тысячеголовая“) и Суук-Коба (т. е. „холодная“).

Осмотрев пещеры, туристы посещают горную туристскую хижину—Суат. От пещер до Суата—4 *км*. В Суате можно получить питание и палатку для ночлега.

На другой день туристы направляются в Госзаповедник, в котором имеется туристская хижина, где можно получить ночлег, питание и экскурсионное обслуживание.

Госзаповедник расположен в диком живописном ущелье, под склонами гор Бабугана и Чучель, среди могучих девственных лесов. Здесь водятся около 950 крымских оленей, до 2500 косуль, 250 муфлонов, барсуки, куницы, есть горные орлы и другие животные и птицы.

Территория Заповедника—около 30 тысяч *га*. Здесь проводится большая научная работа, имеется хороший музей

флоры и фауны Крыма и загон для наблюдений за животными.

Эта территория раньше принадлежала Косьмо-Дамиановскому монастырю и была местом царских охот в Крыму.

После осмотра Заповедника, отдыха и ночлега туристы направляются на Роман-Кош, Красные камни и Ялту.

Роман-Кош (1543 *м*)—высшая точка Крымских гор. От сюда открывается прекрасная панорама на всю горную часть Крыма с его великолепными ландшафтами.

Красные камни естественного горного происхождения, откуда открывается живописная панорама на Ялту. По пути расположен горный туберкулезный санаторий „Долоссы", один из лучших санаториев по оборудованию и постановке лечебного дела. Отсюда туристы спускаются в Ялту.

Ялта. Экскурсии: а) в Исторический музей, б) в Краеведческий музей, в) в музей А. П. Чехова, г) Никитский сад, Гурзуф, д) в Ливадию—Мисхор—Алупку.

Из Ялты можно ехать теплоходом или автомашиной.

Севастополь. Рекомендуем экскурсии: а) в Панораму обороны Севастополя, б) в Историко-революционный музей, в) в Аквариум.

Второй вариант

Севастополь—2 дня, Бахчисарай—1 день, экскурсионный переход Бахчисарай—Ялта—2 дня, Ялта—4 дня, Алушта—2 дня, Симферополь—1 день.

Приезд в Севастополь, можно остановиться в доме туристов.

Переезд в Бахчисарай поездом или автомашиной—2—2,5 часа. Можно остановиться в Доме туристов.

Рекомендуем экскурсию: в музей татарской культуры (бывш. ханский дворец).

Под руководством опытного экскурсовода можно совершить экскурсионный переход в 2—3 дня по маршруту Бахчисарай—Коккозы—Ай-Петри—Ялта (60 *км*).

Маршрут перехода очень интересный. Туристы все время

идут по красивым местам и по удобным для ходьбы тропинкам. По пути осматривают Сюреньскпе пещеры, где обитали люди каменного века, пещерный город Эски Кермен, где имеется до 450 пещер, Мангуп-Кале—остатки средневековой крепости—и татарскую деревню Каралезы. Через 10—12 часов туристы прибывают в деревню Коккозы, где можно отдохнуть и получить полное обслуживание в Доме туристов.

Коккозы (перевод с татарского „Голубой глаз"). Горная татарская деревня. Расположена в красивой долине среди садов и огородов.

До Великой Октябрьской социалистической революции большие пространства лучших земель принадлежали князю Юсупову. В данное время здесь большой колхоз с садоводческими, табаководческими культурами и огородами. Деревня электрифицирована. Есть изба-читальня и средняя школа для крестьянской молодежи и другие учреждения. Недавно на средства колхозников сооружен памятник Владимиру Ильичу Ленину.

После отдыха и ознакомления с деревней утром туристы направляются по живописной местности на Большой Каньон и Орлиный Залет и восходят на Яйлу, где с горы Беденекир (1316 *м*) открывается панорама на Севастополь и Чатыр-Даг. (Можно рекомендовать выделить посещение Большого Каньона и Орлиного Залета в самостоятельные туристские походы).

На горе Беденекир строится ветроспловая станция на 10 тысяч киловатт, которая будет снабжать побережье Крыма электроэнергией.

Путь от Коккоз до Ай-Петри с заходом на Большой Каньон по тропкам продолжается 7 часов.

На Ай Петри есть Дом для туристов с полным обслуживанием.

Яйла—Ай-Петри. Весь Южный берег от мыса Сарыч до Алушты охвачен горным барьером от 1200 до 1400 *м* высотою. К морю—местами отвесные обрывы, к северу—небольшие отлоги.

По Яйле намечено провести электрифицированную подвесную дорогу. Здесь будет строиться аэропорт, туристский отель и ресторан. Все это предназначается для туристских и курортных целей.

На Ай-Петри имеется метеорологическая станция.

После отдыха и ночлега туристы рано утром поднимаются на вершину Ай-Петри, откуда открывается великолепная панорама на Южный берег—Симеиз, Алупку, Мисхор, Ялту.

С Ай-Петри туристы направляются в Ялту, по пути осматривают водопад Учан-Су и развалины византийской крепости—Исар, построенной в VI веке нашей эры.

Путь от Ай-Петри до Ялты по тропкам продолжается 2—3 часа. Пеший переход заканчивается в Ялте.

В Ялте рекомендуем те же экскурсии, что и в первом варианте.

Из Ялты в Алушту можно проехать катером или автомашиной—2—2,5 часа.

В Алуште и Симферополе рекомендуем те же экскурсии, что и в первом варианте.

ТУРИСТСКИЕ МАРШРУТЫ НА 1938 Г.[1]

№ маршрутов	Наименование маршрутов	Продолж. (в днях)	Сезонность	Стоимость ориентиров.
9	Крым — Ялта . .	10	4/V—1/XI	185 руб.
10	Крым — Алушта	10	4/V—11/X	182 руб.
11	Крым — Алушта — Алупка. (Алушта—12, Алупка—6 дней) . . .	18	4/V—12/X	340 руб.
22	Крым—Восточный и Южный берег (Керчь—3 дня, Феодосия—4 дня, Судак — 6 дней, Ялта — 3 дня, Алупка—3 дня, Севастополь—2 дня)	21	10/V—4/X	456 руб.

[1] Из проспекта Туристско-экскурсионного управления ВЦСПС.

№ маршрутов	Наименование маршрутов	Продолж. (в днях)	Сезонность	Стоимость ориентиров.
23	Крым, Южный берег. (Бахчисарай—2 дня, Севастополь — 2 дня, Алупка—3 дня, Ялта—3 дня.	10	1/V—26/X	206 руб.
24	Крым, горнопобережный (на автомобиле) (Симферополь—1 день, Ай-Петри—1 день, Алупка—3 дня, Ялта—3 дня, Севастополь—2 дня)	10	2/VI—28/IX	227 руб.
25	Крым, Заповедник и Южный берег (пешеходный) (Симферополь — 1 день, Суат — 1 день, Заповедник — 1 день, Алушта — 4 дня, Ялта—3 дня, Севастополь—2 дня)	18	2/VI—28/IX	246 руб.
27	Крым, Восточный и Южный берег. (Симферополь—1 день, автобусом через Карасубазар—Судак—3 дня, Коктебель-Феодосия — 6 дней, Ялта — 4 дня, Севастополь—2 дня) . .	16	1/VI—26/IX	358 руб.
28	Крым, Южный берег. (Севастополь—2 дня, Бахчисарай—2 дня, Коккозы — 2 дня, Ай-Петри—1 день, Ялта — 3 дня, Алушта—8 дней, Симферополь -1 день .	22	27/V—22/IX	439 руб.
29	Крым горнопобережный (пешеходный). (Севастополь — 2 дня, Бахчисарай — 3 дня, Коккозы — 3 дня, Ай-Петри—1 день, Алупка—3 дня, Алушта—4 дня, Симферополь—1 день)	17	1/VI—27/IX	352 руб.

Условия приобретения путевок и путешествий

(По маршрутам всесоюзного значения)

При индивидуальном приобретении путевок стоимостью свыше 200 руб. допускается рассрочка: 25% суммы при записи на маршрут, а остальная сумма вносится не более

чем в два срока с таким расчетом, чтобы последний платеж был получен при получении путевки, не позднее, чем за 30 дней до начала путешествия.

С организациями заключаются договоры.

В стоимость путевки включены: экскурсионное и культурное обслуживание, кровать с постельным бельем, питание 3 раза в день (завтрак, обед и ужин), внутримаршрутные переезды по железной дороге, на пароходах, катерах, автомобилях и первая медицинская помощь.

Размещение во всех домах туриста в летнее время (июнь—сентябрь) производится в зависимости от наличия мест в закрытых помещениях или палатках.

Проезд и питание от местожительства до начального пункта маршрута и от последнего дома туриста до места жительства, а также прописочный курортный и местный сборы в стоимость путевки не входят. Дома туристов оказывают содействие в приобретении ж.-д. билетов на обратный проезд.

Деньги за неиспользованные дни могут быть возвращены лишь в случае заболевания туриста, препятствующего, по заключению врача, продолжению путешествия. Деньги возвращаются директором дома туриста, где составлен акт о заболевании.

Туристам необходимо иметь при себе паспорт. Не имеющие паспорта к участию в путешествии не допускаются.

В дом туриста следует приехать точно в день, указанный в путевке. В случае досрочного приезда дом туриста оказывает содействие в размещении (за наличный расчет). При опоздании же следование по маршруту до соединения с группой оплачивается самим туристом. Пропущенные дни не компенсируются.

МЕСТНЫЕ МАРШРУТЫ НА 1938 ГОД [1]

№ маршрутов	Направление	Количество дней	Экскурсии	Ориентир. стоим.	
				р.	к.
1	Ялта	1	Ливадия—Ореанда . .	17	50
2	Ялта (радиальный)	3	Ялта—Никитский сад—Гурзуф—Ливадия—Ореавда—Алупка	56	50
3	Ялта (радиальный)	5	Никитский сад — Гурзуф — Ялта — Алупка. Ялта — Ай-Петри—музей	100	00
4	Севастополь .	1	Город—Панорама . . .	19	00
5	Севастополь .	2	Город—Панорама—Херсонес—Аквариум	40	00
6	Бахчисарай . . .	2	Город—Ханский дворец—Чуфут-Кале, Тепе-Кермен . .	39	00
7	Симферополь . .	1	Город—Музей	19	00
8	Симферополь . .	2	Город — Музей — Производство—театр	38	50
9	Феодосия . .	2	Галлерея Айвазовского—Коктебель—Карадаг .	44	50
10	Керчь .	2	Госметзавод, Музей — город, Аджи-Мушкайские каменоломни	40	50
11	Керчь .	3	Госметзавод, Музей — город Аджи-Мушкайские каменоломни, Камыш-Бурун .	64	00
12	Судак .	2	Генуэзская крепость. Новый Свет . . .	38	00
13	Севастополь-Ялта	5	Город — Панорама — Херсонес—Никитский сад—Гурзуф—Ливадия—Ореанда	115	00
14	Алушта .	2	Чатыр-Даг—Госзаповедник .	41	00
15	Коккозы .	2	Б. Каньон—Орлиный Залет—Колхоз	36	00

[1] Из проспекта Туристско-экскурсионного управления по Крыму.

№ маршрутов	Направление	Количество дней	Экскурсии	Ориентир. стоим. р.	к.
16	Ай-Петри . .	1	Зубцы—Тарахташ . .	23	50
17	Алупка . . .	3	Музей—парк. Симеиз. Колхоз	54	50
18	Симферополь—Бахчисарай—Ялта	3	Симферополь: Музей— город Бахчисарай: Чуфут-Кале — дворец. Ялта: Ливадия — Ореанда . .	74	00
19	Ялта—Ай-Патри—Бахчисарай . .	3	Никитский Сад. Музей краеведения. Ай-Петри: остановка на 1 час — лекция. Бахчисарай: Ханский дворец—по городу — Чуфут-Кале или Тепе-Кермен . .	74	00
20	Ялта—Алупка — Севастополь .	5	Никитский сад — Гурзуф. Ливадия—Ореанда —Музей Алупкинский музей и парк. Панорама. Музей Революции—Херсонес. . . .	111	50
21	Ялта –Алупка . .	2	Учан-Су. Музей Чехова. Алупкинский дворец. Колхоз	41	50
22	Феодосия—Судак	3	Галлерея Айвазовского, город, порт. В Судаке: Новый Свет, Генуэзская крепость. Капсихор . . .	69	00

В стоимость местных маршрутов включены все виды обслуживания, как и в маршрутах всесоюзного значения.

Стоимость экскурсий от Ялты

№	Маршруты	Стоимость		Средства передвиж.
		руб.	коп.	
1	Ливадия—Ореанда	1	00	Пешком
2	Массандра	1	35	»
3	Ставри-Кая—Яузлар	2	00	»
4	Учан-су	1	40	»
5	Уч-Кош	1	50	»
6	По городу	0	80	»
7	Мисхор—Алупка	8	15	Моторной лодкой
8	Алупка—Симеиз	10	00	»
9	Никитский сад—Гурзуф	7	50	»
10	Ай-Петри	10	00	Автомаш.

Примечание. Путевки на всесоюзные маршруты можно приобрести:

Москва, Арбат, 57.
Ленинград, Белинского, 13.
Киев, ул. Коминтерна, 2.
Харьков, Армянский пер., 3.
Мариуполь, ул. III Интернационала.
Минск, уг. Урицкого и К. Маркса, 11-16.
Тбилиси, ул. Зак. Федерации, 12.
Ереван, ул. Кнунян, 23.
Баку, Дворец труда.
Ташкент, Дворец труда.
Алма-Ата, Сарканская, 10.
Свердловск, Пушкинская, 10.
Новосибирск, Дворец труда, комн. 28.
Горький, Краснофлотская, 52.
Ярославль, Волжская набережная, Дом туриста.
Куйбышев, Куйбышевская ул., 38.
Симферополь, Мало-Базарная, 8.
Симферополь, Проездная, 5.
Казань, Дворец труда.
Иваново, Дворец труда.
Курск, ул. Ленина, 3.
Ростов/Дон, Энгельса, 83.
Ялта, Виноградная, 8.

Путевки на местные оперативные маршруты можно приобрести во всех домах туристов и экскурсионных бюро Крыма.

СПРАВОЧНЫЕ СВЕДЕНИЯ

СТОИМОСТЬ КУРОРТНЫХ УСЛУГ

на курортах общегосударственного значения на 1937/38 гг. (в рублях)

Санатории, курсовки	Наименование курортов		
	Южный берег Крыма	Евпатория	Саки
Санаторий обычного типа	700	710	710
Санаторий туберкулезный .	816	816	—
Санаторий повышенного типа .	920	910	—
Санаторий для детей	660	660	—
Курсовка на лечение .	220	220	220
Курсовка на питание	450	450	450
Курсовка на лечение и питание .	670	670	670

СТОИМОСТЬ ПРОЕЗДОВ ОТ ЯЛТЫ

На теплоходах-экспрессах

	Спец. места		Мягкие места		Жест. плацк.		Жест. б/плацк.	
	р.	к.	р	к.	р.	к.	р.	к.
До Севастополя	27	50	21	00	9	60	8	10
„ Севастополя палубные	23	00	17	50	—	—	—	—
„ Евпатории . . .	50	00	38	00	18	00	15	50
„ Одессы	86	00	66	00	30	50	26	00

	Спец. места		Мягкие места		Жест. плацк.		Жест. б/плацк.	
	р.	к.	р.	к.	р.	к.	р.	к.
„ Феодосии .	40	50	30	50	15	00	13	00
„ Ананы	77	00	59	50	27	50	23	50
„ Новороссийска .	83	50	64	00	30	00	25	00
„ Туапсе . . .	97	50	74	50	34	50	29	00
„ Сочи . .	103	00	79	00	36	50	31	00
„ Гагр . .	109	00	83	50	38	50	32	50
„ Сухуми	118	00	90	00	42	50	35	50
„ Поти . .	127	00	97	00	45	50	38	50
„ Батуми . .	130	50	99	00	46	50	39	50

Примечание. Пассажиры, приобревшие мягкие места, сверх указанного тарифа уплачивают за постельные принадлежности 5 руб.

На катерах:

	Стоимость		Стоимость
До Гурзуфа . .	2 р. 10 к.	До Алупки	2 р. 40 к.
„ Алушты . . .	3 р. 70 к.	„ Симеиза	2 р. 90 к.
„ Мисхора .	2 р. 10 к.		

На автомобиле:

	Стоимость		Стоимость
До Севастополя . .	12 р. 55 к.	До Ливадии . . .	— 50 к.
„ Симеиза . .	4 р. 00 к.	(от угла Боткинской)	
„ Алупки	3 р. 00 к.	„ Симферополя .	13 р. 75 к.
„ Кореиза . .	2 р. 00 к.	„ Алушты . . .	7 р. 75 к.
„ Мисхора .	2 р. 50 к.	„ Гурзуфа . .	3 р. 00 к.
„ Ливадии . .	1 р. 00 к.	Никитского сада	2 р. 00 к.
(от вокзала)			

По железной дороге (от Севастополя)

До станции	Билет		Плацкарт.		Скорость		Багаж 5 кг	
	р.	к.	р.	к.	р.	к.	р.	к.
Архангельск	72	80	12	65	6	30	4	05
Брянск (через Орел)	46	95	11	15	5	60	2	35
Баку (через Лозовую)	65	85	8	00	4	10	3	65
Бердичев	45	20	8	00	4	10	3	40
Витебск (через Москву)	61	90	12	65	6	30	3	40
Владивосток	252	15	12	65	6	30	10	60
Воронеж (через Курск)	46	15	9	55	4	80	2	25
Гомель	46	95	8	00	4	10	2	35
Днепропетровск	31	60	6	40	3	25	1	20
Житомир (через Киев)	46	15	8	00	4	10	2	25
Запорожье	28	05	6	40	3	25	0	95
Иваново	57	65	12	65	6	30	3	05
Иркутск	160	85	12	65	6	30	3	05
Калинин	54	00	12	65	6	30	2	85
Киев (через Синельниково)	44	65	11	15	5	60	2	15
Киров	70	50	12	65	6	30	3	85
Куйбышев	72	80	12	65	6	30	3	95
Курск	42	25	9	55	4	80	1	95
Ленинград	63	20	15	80	7	90	3	50
Москва	51	20	12	65	6	30	2	60
Минск	65	85	12	65	6	30	2	75
Мурманск (через Ленинград)	94	10	15	80	7	90	4	85
Орел	44	65	11	15	5	60	2	15
Омск	104	60	12	65	6	30	5	30
Пермь	79	65	12	65	6	30	4	40
Полтава	40	40	8	00	4	10	1	65
Ростов/Дон	41	25	6	40	3	25	1	85
Саратов	68	65	12	65	6	30	3	80
Синельниково	30	10	6	40	3	25	3	25
Свердловск	82	25	12	65	6	30	4	50
Смоленск (через Москву)	52	25	11	15	5	60	3	20
Сталино	36	65	6	40	3	25	1	55
Сталинград	51	20	6	40	3	25	2	60
Ташкент	124	80	12	65	6	30	5	25
Тамбов (через Москву)	60	80	12	65	6	30	3	30
Тбилиси	76	25	8	00	4	10	4	20
Ульяновск	68	65	12	65	6	30	3	80
Уфа	80	90	12	65	6	30	4	45

До станции	Билет		Плацкарт.		Скорость		Багаж 5 *кг*	
	р.	к.	р.	к.	р.	к.	р.	к.
Хабаровск . .	236	20	12	65	6	30	9	80
Харьков . . .	36	65	8	00	4	10	1	55
Челябинск . .	94	10	12	65	6	30	4	80
Ярославль . . .	56	55	12	65	6	30	3	00

Примечание. Стоимость билета в мягком вагоне выше стоимости жесткого билета на 50%. Стоимость детского билета (с 5 до 10 лет) равна 25% стоимости билета взрослого. Свыше 10 лет—полный билет. До 5 лет—бесплатно.

ВОЗДУШНОЕ СООБЩЕНИЕ

Ялта—Севастополь .	30 руб.	Ялта—Туапсе . .	115 руб.
„ —Одесса .	85 „	„ —Поти . .	165 „
„ —Керчь	55 „	„ —Батуми .	180 „
„ —Геренджик . .	85 „		

Кроме указанной суммы, начисляется страховой сбор в сумме 2 р. 50 к. Багаж до 5 *кг* бесплатно.

Симферополь—Запорожье	60	руб.
„ —Харьков .	90	„
„ —Орел .	125	„
„ —Москва .	155	„

РАСПИСАНИЕ ДВИЖЕНИЯ ТЕПЛОХОДОВ И КАТЕРОВ

ПАРОХОДНАЯ КРЫМСКО-КАВКАЗСКАЯ ЛИНИЯ

Экспрессная линия рейс № 1 (без захода в Анапу) и рейс № 2 (с заходом в Анапу)		Расстояние в километрах	Название портов Черного моря	Расстояние в километрах	Экспрессная линия рейс № 1 (без захода в Анапу) и рейс № 2 (с заходом в Анапу)	
приб.	отпр.				приб.	отпр.
—	**18 00**	**0**	**Одесса** . . .	**1450**	**13 15**	—
7 00	8 30	265	Евпатория . .	1185	23 15	0 15
12 15	14 45	342	Севастополь .	1108	17 00	19 30
20 10	22 10	459	Ялта . . .	991	19 45	11 45

Экспрессная линия рейс № 1 (без захода в Анапу) и рейс № 2 (с заходом в Анапу)		Расстояние в километрах	Название портов Черного моря	Расстояние в километрах	Экспрессная линия рейс № 1 без захода в Анапу и рейс № 2 (с заходом в Анапу)	
приб.	отпр.				приб.	отпр.
∨	∨	+81	Судак .	+65	∧	∧
4 30	7 00	605	Феодосия . .	845	1 45	3 25
∨	∨	+133	Керчь . .	+155	∧	∧
14 00	15 00	+229	Анапа . . .	+68	17 45	18 45
18 35	**21 00**	**903**	**Новороссийск** . .	**547**	**11 40**	**14 10**
3 15	5 45	1032	Туапсе .	418	2 55	5 25
9 40	11 40	1116	Сочи . . .	334	21 00	23 00
14 15	5 45	1178	Гагры . .	272	16 55	18 25
∨	∨	+48	Гагарины .	+46	∧	∧
19 40	22 40	1275	Сухуми . .	175	10 00	13 00
∨	∨	+52	Очемчири .	+68	∧	∧
3 45	7 45	1395	Поти . . .	55	2 00	5 00
10 45	—	**1450**	**Батуми** . .	**0**	—	**23 00**

ОТПРАВЛЕНИЕ ИЗ ОДЕССЫ

В июле—по нечетным числам (рейс № 1—3, 7, 11, 15, 19, 23, 27, 31; рейс № 2—1, 5, 9, 13, 17, 21, 25, 29);
в июне и сент.—по нечетн. числам (рейс № 1—1, 5, 9, 13, 17, 21, 25 и 29; рейс № 2 — 3, 7, 11, 15, 19, 23 и 27);
в августе—по четным числам (рейс № 1—4, 8, 12, 16, 20, 24 и 28; рейс № 2—2, 6, 10, 14, 18, 22, 26 и 30).

ОТПРАВЛЕНИЕ ИЗ БАТУМИ

В июле—по нечетным числам (рейс № 1—3, 7, 11, 15, 19, 23, 27 и 31; рейс № 2—1, 5, 9, 13, 17, 21, 15 и 29);
в июне и сент.—по нечетн. числам (рейс № 1—1, 5, 9, 13, 17, 21, 25 и 29; рейс № 2 — 3, 7, 11, 15, 19, 23 и 27);
в августе—по четным числам (рейс № 1—4, 8, 12, 16, 20, 24 и 28; рейс № 2—2, 6, 10, 14, 18, 22, 26 и 30).

Примечание. Кроме того на линии Одесса — Батуми по мере надобности курсируют товаро-пассажирские пароходы: из Одессы отправляются 12 ч. 30 м., из Батуми—в 21 час.

ОДЕССА-РОСТОВСКАЯ СКОРАЯ ЛИНИЯ

обслуживается п-х. „Феодосия"

Наименов. портов	Часы		Июль	Август	Сентябрь	Октябрь
			числа	числа	числа	числа
РОСТОВ—ОДЕССА						
Ростов	Отход	10.20	1, 13, 25	6, 18, 30	11, 23	5. 17
Таганрог	Приход	16.25				
	Отход	19.25				
Мариуполь	Приход	3.25	2, 14, 26	7, 19, 31	12, 24	6. 18
	Отход	7.25				
Бердянск	Приход	14.30				
	Отход	16.30				
Керчь	Приход	3.15	3, 15, 27	8, 20	1, 13, 25	7, 19
	Отход	6.30				
Феодосия	Приход	14.15				
	Отход	20.15				
Судак	Приход	0.15	4, 16, 28	9, 21	2, 14, 26	8, 20
	Отход	1.15				
Ялта	Приход	6.00				
	Отход	8.00				
Севастополь	Приход	15.00				
	Отход	17.00				
Евпатория	Приход	21.50				
	Отход	23.30				
Одесса	Приход	16.00	5, 17, 29	10, 22	3, 15, 27	9. 21
ОДЕССА—РОСТОВ						
Одесса	Отход	10.00	7, 19, 31	12, 24	5, 17, 29	11, 23
Евпатория	Приход	2.30	8, 20	1, 13, 25	6, 18, 30	12, 24
	Отход	4.10				
Севастополь	Приход	9.00				
	Отход	10.30				
Ялта	Приход	17.30				
	Отход	20.00				
Судак	Приход	0.45	9, 21	2, 14, 26	7, 19, 1	13, 25
	Отход	1.45				

Наименов. портов	Часы	Июль	Август	Сентябрь	Октябрь
		числа	числа	числа	числа
Феодосия	Приход 5.45				
	Отход 11.00				
Керчь	Приход 18.45				
	Отход 21.45				
Бердянск	Приход 8.30	10, 22	3, 15, 27	8, 20, 2	14, 26
	Отход 10.30				
Мариуполь	Приход 17.35				
	Отход 21 50				
Таганрог	Приход 5.55	11, 23	4, 16, 28	9, 21, 3	15, 27
	Отход 8.55				
Ростов	Приход 15.00	11, 23	4, 16,28	9, 21, 3	15, 27

РАСПИСАНИЕ

рейсов теплоходов Ялтинской пригородной линии

Пункты	Рейс 1-й		Рейс 2-й		Рейс 3-й	
	приход	отход	приход	отход	приход	отход
I. В направлении Ялта—Мисхор—Алупка—Симеиз и обратно						
Ялта	—	7.30	—	12.50	—	17.25
Мисхор .	8.15	8.20	13.35	13.40	18.10	18.15
Алупка . .	8.35	8.45	13.55	14.05	18.30	18.40
Симеиз . .	9.05	9.10	—	—	19.00	19.05
Алупка . . .	9.30	9.40	—	—	19.25	19.35
Мисхор .	9.55	10.05	14.20	14.25	19.50	19.55
Ялта . . .	10.50	—	15.10	—	20.40	—
Дополнительный рейс						
Ялта	—	14.30				
Мисхор .	15.15	15.20				
Алупка . .	15.35	15.45				
Симеиз . .	16.05	16.10				
Алупка . .	16.30	16.40				
Мисхор .	16.55	17.00				
Ялта . .	17.45	—				

Примечание. Дополнительный рейс будет обслуживаться теплоходами ежедневно за исключением следующих чисел:
7, 8, 9, 22, 25, 26

Пункты	Рейс 1-й		Рейс 2-й		Рейс 3-й	
	приход	отход	приход	отход	приход	отход

II. В направлении Ялта—Никитский сад им. Молотова—Гурзуф—Алушта и обратно

Ялта	—	6.30	—	11.10	—	15.30
Никитск. сад .	6.55	7.00	11.35	11.40	15.55	16.00
Гурзуф . .	7.25	7.35	12.05	12.15	16.25	16.30
Артек . .	—	—	12.30	12.35	—	—
Партенит . . .	8.10	8.10	12.55	13.00	17.10	17.15
Кучук Ламбат	8.25	8.30	13.10	13.15	17.25	17.30
Алушта . . .	9.15	9.30	14.00	14.15	18.15	18.30
Кучук-Ламбат	10.15	10.20	15.00	15.05	19.10	19.25
Партенит . .	10.30	10.35	15.15	15.20	19.35	19.40
Артек . .	—	—	15.45	15.50	—	—
Гурзуф	11.10	11.20	16.00	16.10	20.15	20.25
Никитск. сад .	11.45	11.55	16.35	16.40	20.50	20.55
Ялта	11.20	—	17.05	—	21.20	—

Дополнительный рейс

Пункты	Рейс 1-й	
	приход	отход
Ялта	—	8.30
Никитск. сад .	8.55	9.00
Гурзуф .	9.25	9.35
Артек . .	9.50	9.55
Партенит . . .	10.15	10.20
Кучук-Ламбат	10.30	10.35
Алушта . . .	11.20	11.25
Кучук-Ламбат .	12.20	12.25
Партенит . .	12.35	12.40
Артек .	13.00	13.05
Гурзуф . . .	13.15	13.25
Никитск. сад .	13.50	13.55
Ялта	14.20	—

Примечание. Дополнительный рейс будет обслуживаться теплоходами ежедневно за исключением следующих чисел: 7, 8, 9, 22, 25, 26.

Пункты	Рейс 1-й		Рейс 2-й		Рейс 2-й	
	приход	отход	приход	отход	приход	отход

III. В направлении Ялта—Никитский сад им. Молотова и обратно

Ялта	—	9.00	—	10.20	—	11.50
Никитск. сад .	9.30	9.40	10.50	11.05	12.20	12.40
Ялта . . .	10.10	—	11.35	—	13.10	—

Пункты	Рейс 4-й		Рейс 5-й		Рейс 6-й	
	приход	отход	приход	отход	приход	отход
Ялта	—	13.25	—	15.00	—	16.40
Никитск. сад .	13.55	14.15	15.30	15.50	17.10	17.30
Ялта . . .	14.45	—	16.20	—	18.00	—

Продажа билетов производится в Ялте, Алупке, Гурзуфе и Алуште в кассах Морагентства, а в Симеизе, Мисхоре, Никитском саду, Артеке, Партените и Кучук-Ламбате—на катерах.

РАСПИСАНИЕ

движения автобусов

Часы отхода			
Из Симферополя в Ялту	Из Ялты в Симферополь	Из Севастополя в Ялту	Из Ялты в Севастополь
3.15	6.30	5.50	6.00
5.30	7.45	6.15	7.00
7.00	9.00	7.20	7.30
8.30	10.00	8.00	10.45
9.15	11.00	10.10	12.15
10.30	12.30	11.40	13.00

Часы отхода			
Из Симферополя в Ялту	Из Ялты в Симферополь	Из Севастополя в Ялту	Из Ялты в Севастополь
11.30	14.00	12.40	15.15
12.45	15.00	13.20	16.30
14.00	16.00	18.00	18.00
16.15	17. 0	19.45	18.50
17.20	18.30		
19.00	20.00		
В пути—4 ч. 20 м.		В пути—4 ч.	

Из Симферополя в Судак	Из Судака в Симферополь	Из Симферопол в Феодосию	Из Феодосии в Симферополь
7.15	13.30	9.00	7.00
15.05	9.00	13.45	10.30
		17.25	15.30
В пути—5 ч.		В пути 5 ч. 30 м	

РАСПИСАНИЕ

поездов на летний период

Номера поездов		Отход		Приход в Симферопол.	Приход в Севастополь
Ускоренный	№ 41 Московский	Из Москвы	16.52	2.20	5.13
Скорый	№ 19 Харьковский	„ Харьк.	13 35	4.40	6.54
Почтовый	№ 51 Днепропетр.	„ Днепр.	18.54	7.11	9.40
Скорый	№ 9 Московский	„ Москвы	23.53	7.48	10.07
Скорый	№ 17 Ленинградск.	„ Ленингр.	11.40	8.40	11.04
Почтовый	№ 71 Московский	„ Москвы	1.15	16.36	19.20
Почтовый	№ 57 Феодосийск.	„ Керчи	20.03	6.52	—
	Керченский				
Почтовый	№ 55 Евпаторийск.	„ Евпатор.	18.36	21.38	—
Почтовый	№ 83 „	„ „	8.12	11.10	—
Скорый	№ 15 Московский	„ Москвы	19.52	Прих. в Феод. в 4 ч. 54 м.	
Скорый	№ 13	„	9.38	Прих. в Евпат. в 19 ч.	

		Отход		Приход	
		Из Севастополя	из Симферополя		
Ускоренный	№ 42 Московский	22.45	1.48	В Москву	11.13
Скорый	№ 20 Харьковский	20.10	23.49	„ Харьков	15.10
Почтовый	№ 52 Днепропетр.	19.30	22.11	„ Днепропетр.	10.38
Скорый	№ 10 Московский	0.59	3.42	„ Москву	11.39
Скорый	№ 18 Ленинград.	17.56	20.53	„ Ленинград	23.40
Почтовый	№ 72 Московский	11.40	14.45	„ Москву	19.30
Скорый	№ 16 „	Из Феодосии 18.44		„ „	4.56
Скорый	№ 14 „	„ Евпатории 10.51		„ „	20.36
Почтовый	№ 58 Керченский Феодосийск.	„ Симфероп. 2.29		„ Керчь	12.43
Почтовый	№ 56 Евпаторийск.	„ „	18.43	„ Евпат.	11.12
Почтовый	№ 84 „	„ „	17.00	„ „	19.45

Примечание Поезда № 19/20 и 41/42 временно не курсируют. В поезде № 51/52 курсируют 3 вагона Киев–Севастополь и Севастополь—Киев.

КАК ПОЛЬЗОВАТЬСЯ КЛИМАТИЧЕСКИМ ЛЕЧЕНИЕМ[1]

1. Принимай солнечные и морские ванны по назначению лечащего врача.

2. Не стремись быстро загореть и не применяй при загорании никаких лекарств для смазывания тела.

3. Пользуйся воздухом целыми днями, спи при открытых окнах, носи легкий костюм, не ходи без совета врача весь день в трусах, можешь вызвать перегревание тела.

4. Принимай солнечную ванну только по назначениям врача. Лежа на солнце, меняй все время положение тела (на боку, на спине, на животе).

5. На солнце ложись только после принятия короткой воздушной ванны.

6. На голову клади холодный компресс и закрывай глаза от солнца.

[1] Памятка написана д-ром Доброхотовым

7. После солнечной ванны следует вытереть тело досуха, полежать лучше всего в тени.

8. Не читай и не кури на пляже.

9. После второй воздушной ванны следует сухим окунуться в море.

10. Принимать ванны следует после легкой еды.

11. При появлении ожогов немедленно прекрати солнечные ванны и купание в море и обратись к врачу.

12. При появлении головокружения, бессонницы, утомления следует вовсе прекратить солнечные и морские ванны.

13. Первое купание должно длиться не более 1—2 минут, и не более 10—15 минут к концу месяца пребывания на курорте.

14. Купание в море следует начинать не раньше, чем при температуре воды 18°.

15. Купайся не более одного раза в день, лучше после принятия солнечной ванны—с утра до 12 часов дня.

16. Купальные костюмы на специальных пляжах не рекомендуются.

17. При сильных волнах лучше не купайся, а при появлении волн поворачивайся спиной к волнам.

18. Не принимай солнечные ванны после купания—это вредно.

19. После пляжа необходимо отдохнуть в течение часа.

СНАРЯЖЕНИЕ ТУРИСТА

Правильный подбор одежды, обуви и прочего снаряжения играет большую, иногда решающую роль в путешествиях. Отсутствие необходимого снаряжения или излишне взятые вещи, нагромождающие передвижение, могут сорвать путешествие.

Снаряжение должно соответствовать выбранному маршруту. Оно зависит от времени года, от климата той местности, по которой проходит маршрут, от способа передвижения и от характера дороги при пешем движении.

Отправляясь в путешествие, нужно упаковать свои вещи

в удобную мягкую тару так, чтобы их можно было переносить самим, без помощи носильщиков, брать с собой в автобусы, а при горных маршрутах перевозить на вьюках и т. д. Поэтому туристам рекомендуется укладывать вещи в рюкзак. Исключение представляют только радиальные и пароходные маршруты, когда туристы находятся постоянно на одном и том же месте, совершая экскурсии с возвращением обратно. В этих случаях можно брать большее количество вещей и укладывать их в чемоданы.

Список общеобязательного снаряжения

1. Обычный костюм или платье. Купальный костюм или трусы и майка.
2. Пара обуви на крепкой подошве и низком каблуке.
3. Пара легкой обуви (тапочки, сандалии).
4. Головной убор.
5. Не менее 2 смен белья, включая носки и чулки (на остановках белье можно отдавать в стирку за счет туриста).
6. Предметы личной гигиены.
7. Швейные принадлежности (иголки, нитки).

Специально для горных путешествий

1. Плащ, куртка или легкое пальто.
2. Шерстяной свитр.
3. Дополнительно 4 пары носков или чулок.
4. Обувь должна быть кожаная и на толстой подошве.

ВЫСОТА ОТДЕЛЬНЫХ ГОР и УТЕСОВ

Роман-Кош, высшая гора Крыма	1543 *м.*	Ай-Петри	1229 *м.*
Демир-Капу	1540 „	Пендикюль	864 „
Чатыр-Даг	1523 „	Могаби	800 „
Гаврель-Богаз	1493 „	Ангарский перевал	760 „
Гурзуфское седло	1485 „	Ставри-Кая	692 „
Авинда	1369 „	Караголь	577 „
Беденекир	1316 „	Аю-Даг	562 „
Иограф-Богаз	1267 „	Байдарские ворота	518 „
		Кастель	440 „

ОГЛАВЛЕНИЕ

	Стр.
Предисловие	3
Общий очерк	5
Лечебные ресурсы Крыма	12
Пути сообщения	16
Краткое описание наиболее важных городов и курортных поселков	19
Армянск—Перекоп	19
Симферополь	20
Бахчисарай	23
Евпатория	25
Саки	29
Севастополь	29
Балаклава	34
Сименз	35
Алушка	37
Мисхор, Кореиз, Гаспра, Кичкине	40
Курпаты, Ореанда, Ливадия	40
Ялта	42
Гурзуф	49
Алушта	50
Судак	53
Коктебель	54
Старый Крым	55
Феодосия	55
Керчь	58
Туристские маршруты по Крыму:	60
Самодеятельные маршруты	60
Туристские маршруты на 1938 г.	64
Условия приобретения путевок и путешествий по маршрутам всесоюзного значения	65
Местные маршруты на 1938 г.	67
Стоимость экскурсий от Ялты	69
Справочные сведения:	
Стоимость курортных услуг на курортах общегосударственного значения на 1937-38 гг.	70
Стоимость проездов от Ялты	70
Расписания движения теплоходов и катеров	73
Как пользоваться климатическим лечением	80
Снаряжение туриста	81
Высота отдельных гор и утесов	82

Сдано в производство 20/V 1938 г. Подписано к печати 16/VII-38 г. Формат бумаги 70×108 1/32. Бумажн. л. 1 5/16 Печатн. листов 2 5/8. В печ. лист. 60 тыс. зн. Крымгиз № 124. Уполн. Главлита Крым. АССР № А-483. Тираж 30 000 экз.

1-я Гостипография Крымполиграфтреста. Симферополь, ул. Кирова, 23.
Заказ № 1930.

Цена 1 руб.

Госиздат Крым. АССР. Симферополь, ул. Горького, 5

В 1916 г. посевная площадь в Крыму составляла всего 849,9 тысяч гектаров. Земля обрабатывалась технически отсталыми орудиями производства. В дореволюционном Крыму преобладали предприятия мелкокустарного характера.

Целебные ресурсы использовались слабо и варварски. Южный берег Крыма был превращен в буржуазно-аристократический курорт. В Крыму в 1913 г. было всего лишь 1550 курортных коек[1] и те лишь для ограниченного круга богатых лиц.

При царизме трудящиеся Крыма, как и других национальных окраин Российской империи, испытывали неслыханный гнет, насилие и бесправие. Крым был отсталым аграрным краем—колонией российского самодержавия.

Великая Октябрьская социалистическая революция дала освобождение угнетенным и порабощенным народам нашей родины.

Около 3 месяцев после победы Великой Октябрьской социалистической революции в центре татарские буржуазные националисты, меньшевики и эсеры сохраняли в Крыму власть в своих руках. Важнейшим гнездом контрреволюционных сил был созданный татарскими националистами курултай («парламент»). Меньшевики и эсеры вошли в соглашение с курултаем и вместе с буржуазно-националистической партией миллифирка организовывали контрреволюционные вооруженные силы. Под руководством большевистской партии революционные рабочие, матросы и крестьяне вели ожесточенную борьбу против предателей интересов народа. К началу февраля 1918 г. советская власть установилась во всем Крыму.

Образованная Советская республика Тавриды с первых же дней столкнулась с огромными трудностями. Меньшевики, татарские буржуазные националисты, эсеры, монархисты и их троцкистско-бухаринская агентура продолжали вести в городах и селах коварную подрывную работу. Враги

[1] Данные Большой советской энциклопедии, том 35, стр. 304.